



135

ВИКОНАВЧИЙ КОМІТЕТ

РІШЕННЯ

від 26 червня 1989 р. № 130

м. Чернігів

Про взяття під державну охорону нововиявлених пам'ятників археології, архітектури, історії та культури

З метою дальшого поліпшення обліку, охорони та використання пам'ятників історії та культури, археології, архітектури виконком обласної Ради народних депутатів вирішив:

1. Взяти під державну охорону пам'ятники історії та культури, археології, архітектури, розташовані та території області, згідно з додатками № 1-3.

2. Зняти з державного обліку пам'ятники археології, історії та культури, згідно з додатками № 4, № 5.

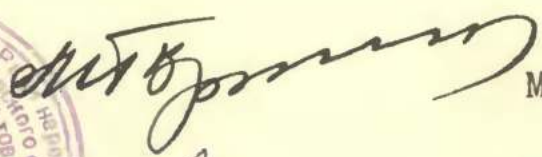
3. У зв'язку із зміною адреси ряду пам'ятників археології /прив'язок до населених пунктів/, неточними назвами в літературі, внести уточнення в списки обліку пам'яток археології Чернігівської області, згідно з додатком № 6.

4. Виконкомам міських і районних Рад народних депутатів до 1 серпня 1989 року провести роботу по складанню охоронних зобов'язань з підприємствами, колгоспами та установами, на території яких розташовані або використовуються ними пам'ятники архітектури, археології, історії та культури; забезпечити належну охорону, ремонт та використання вказаних пам'ятників.

При виділенні земельних ділянок для проведення шляхових, будівельних, меліоративних та інших робіт отримувати попереднє погодження у відділі охорони пам"яток археології Чернігівського історичного музею, згідно з вимогами Закону Української РСР "Про охорону та використання пам"яток історії та культури".

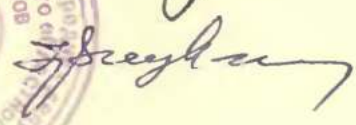
5. Управлінню культури облвиконкому забезпечити протягом 1989-1990 років виготовлення охоронних дошок та знаків і контроль за їх встановленням на пам"ятниках.

Голова виконкому



М.В.Гришко

Секретар виконкому



М.І.Вакуленко



Государственный архив
Черниговской области

Л. № 2
От. № 2
Ф. № 5036

1072

Исполнительный комитет Черниговского
областного Совета народных депутатов

ПРОТОКОЛЬНА ЧАСТИНА

Дело № _____

Том № _____

ДОДАТКИ № I-6

до рішення виконкому Чернігівської обласної
Ради народних депутатів від 26 червня 1989 року № 130

Ф. № 5036
От. № 2
Л. № 2427

26. червня 1989 року

/дата/

На 66 лист.

Хранить постійно

Додаток № I
до рішення облвиконкому
від 26 червня 1989 р.
№ 130

СПИСОК
нововиявлених пам'ятників історії і культури
Чернігівської області місцевого значення

№№ пп	Назва пам'ятника	Дата спорудження та матеріал	Місцезнаход- ження
1	2	3	4

Бахмацький район

1. Пам'ятник воїнам-визволителям
Танк ІО-3. Постамент-бетон, 1985 р.
м. Бахмач, пл. Перемоги
2. Меморіальна дошка на честь Ю.Д.Мельникова, революціонера-марксиста /1868-1900 рр./
Меморіальна дошка-граніт, 1988 р.
с. Красне, Красненська с/Рада, Будинок культури

Бобровицький район

1. Будинок, в якому в роки війни розміщувались: госпіталь легкопоранених №2092, евакогоспіталь №2162, польовий подвижний госпіталь №2255, сортувальний евакогоспіталь №№4526 та І46 управління головного польового евакопункту з евакоприймальником
Будинок - цегла, дво-поверховий, початок ХХ ст.; меморіальна дошка - граніт, 1988р.
м. Бобровиця, Бобровицька м/Рада, контора Бобровицького цукрокомбінату
2. Меморіальна дошка воїну-інтернаціоналісту Басанько Миколі Миколайовичу /1962-1983 рр./
Меморіальна дошка-граніт, 1989 р.
м. Бобровиця, Бобровицька м/Рада, Будинок Бобровицької середньої школи №2

1	2	3	4
3. Меморіальна дошка воїну-інтернаціоналісту Турецькому Володимирі Дмитровичу /1969-1987рр./	Меморіальна дошка-граніт, 1989 р.	м. Бобровиця, Бобровицька м/Рада, Будинок контори райсільгосп-хімії, дво-поверховий будинок	
4. Пам'ятний знак на честь партизанського з'єднання "За Родину", яке діяло на окупованій території з 1942 по 1943 рр.	Меморіальна дошка-граніт, 1983 р.	м. Бобровиця, Бобровицька м/Рада, приміщення міськвиконкому	
5. Пам'ятник В.І.Леніну	Скульптура-бетон, постамент-цегла, 1970, 1986рр.	м. Бобровиця, перед адміністративним будинком цукрового заводу	
6. Пам'ятник В.І.Леніну	Скульптура-бетон, окова на міддю, постамент-цегла, 1977р.	с. Браниця, Браницька с/Рада, центр	
7. Меморіальна дошка воїну-інтернаціоналісту Журібеді Василю Миколайовичу /1966-1987рр./	Меморіальна дошка-граніт, 1989 р.	с. Білоцерківці, Білоцерківська с/Рада, будинок Білоцерківської 8-ми річної школи	
8. Будинок, в якому в роки війни розміщувався евакогоспіталь №5208	Будинок-дерев'яний, одноповерховий, поч. ХХ ст. Меморіальна дошка-граніт, 1988 р.	с. Браниця, Браницька с/Рада, контора Коляжинського лісництва	

1 :	2	3	4
9. Пам"ятний знак спаленому селу	Дошка-граніт, 1988 р.	с. Бірки, Соколівська с/Рада, при в"їзді в село	
10. Пам"ятник на честь 345 воїнів-односельчан	Скульптурна композиція-бетон, 1986р.	с. Вороньки, Вороньківська с/Рада, центр	
11. Меморіальна дошка воїну-інтернаціоналісту Литвину Олексію Івановичу /1961-1981 рр./	Меморіальна дошка-граніт, 1989 р.	с. Кобижча, Кобижчанська с/Рада, будинок, Кобижчанської середньої школи	
12. Пам"ятний знак спаленому селу	Дошка - граніт, 1988 р.	с. Красне, Соколівська с/Рада, при в"їзді в село	
13. Будинок, в якому в роки війни розміщались військово-польовий госпіталь №65, терапевтичний польовий подвижний госпіталь №2682 та сортирувальний евакуаційний госпіталь №4526	Будинок-дереву, цегла, одноповерховий, початок ХХ ст.; меморіальна дошка-граніт, 1988 р.	с. Кобижча, Кобижчанська с/Рада, дільнична лікарня	
14. Будинок, в якому в роки війни розміщався госпіталь легкопоранених №5289	Будинок-цегла, одноповерховий, початок ХХст. меморіальна дошка-граніт, 1988 р.	с. Майнівка, Озерянська с/Рада, приміщення міжколгоспного підприємства по переробці с/г продукції	

1	2	3	4
15. Меморіальна дошка воінам-інтернаціоналістам Лухта Василю Михайловичу /1960-1980рр./, Ковнір Валерію Івановичу /1965-1985 рр./	Меморіальна дошка-граніт, 1989 р.	с.Марківці, Марковецька с/Рада, будинок Марковецької середньої школи	
16. Пам'ятний знак спаленому селу	Дошка-граніт, 1988 р.	с. Мочалище, Соколівська с/Рада, при в'їзді в село	
17. Будинок, в якому в роки війни розміщувались корпусний польовий госпіталь №57, польовий подвижний госпіталь №232 та хірургічні польові госпіталі №№4345, 4387	Будинок-цегла, одноповерховий, початок ХХ ст.; меморіальна дошка-граніт, 1988 р.	с. Нова Басань Новобасанська с/Рада, середня школа.	
18. Меморіальна дошка воіну-інтернаціоналісту Нестеренко Олександрі Миколайовичу /1962-1982 рр./	Меморіальна дошка-граніт, 1989 р.	с. Нова Басань Новобасанська с/Рада, будинок Новобасанської середньої школи	
19. Меморіальна плита на могилі воїнів, які загинули при визволенні села в 1943 р.	Меморіальна плита-граніт, 1989р.	с.Нова Басань, Новобасанська с/Рада, на кладовищі, вул. Щорса	
20. Пам'ятний знак спаленому селу	Дошка-граніт, 1988 р.	с.Новоселиця, Соколівська с/Рада, при в'їзді в село	

1 :	2	3	4
21.	Пам"ятник В.І.Леніну	Скульптура-бетон, постамент-силікатна цегла, 1981р.	с. Новий Биків, Ново-Биківська с/Рада, центр
22.	Пам"ятник на честь 128 воїнів-земляків, які загинули в роки Великої Вітчизняної війни /1941-1945 р.р./.	Скульптурна композиція-бетон, 1987р.	с.Олександрівка, Олександрівська с/Рада, центр
23.	Пам"ятник односельчанам, які загинули в роки Великої Вітчизняної війни /1941 - 1945 р.р./	Стела-бетон, 1985 р.	с.Осокорівка, Горбачівська с/Рада, центр
24.	Пам"ятний знак спаленому селу	Дошка-граніт, 1988 р.	с. Піски, Пісківська, прив"їзді в село
25.	Пам"ятний знак спаленому селу	Дошка-граніт, 1988 р.	с. Рокитне, Соколівська с/Рада, прив"їзді в село
26.	Меморіальна дошка воїну-інтернаціоналісту Кучерявець Миколі Григоровичу /1967-1987 рр./	Меморіальна дошка - граніт, 1989 р.	с.Старий Биків, НовоБиківська сел./Рада, Будинок Старобиківської 8-ої школи
27.	Будинок, в якому у 1943 р. розміщувався військовий польовий терапевтичний госпіталь №4389	Будинок-цегла, одноповерховий, кінець XIX ст.; меморіальна дошка-граніт, 1988 р.	с. Ярославка, Ярославська с/Рада, центр, школа

1	2	3	4
---	---	---	---

Варвинський район

- | | | |
|---|-------------------------|--------------------------------------|
| 28. Пам"ятний знак на честь Лютневого збройного повстання місцевих жителів під керівництвом підпільних партійних груп сіл Варви, Озеряни, Калиновиця, 1943 р. | Стела-метал,
1983 р. | смт. Варва,
вул. Леніна,
центр |
|---|-------------------------|--------------------------------------|

Городнянський район

- | | | |
|---|----------------------------------|---|
| 29. Пам"ятник Т.Г.Шевченку
/1814-1861/ | Скульптура-
бетон,
1982 р. | м. Городня,
вул. Чорноуса,
біля школи
№1 |
| 30. Пам"ятник 91 воїну-односельчану та мирним жителям, які загинули у роки Великої Вітчизняної війни /1941-1945рр./ | Стела -
з/бетон,
1980 р. | с. Кузничі,
Хотівлянська
с/Рада, біля
клубу |
| 31. Пам"ятник В.І.Леніну | Скульптура-
бетон,
1981 р. | с. Макишин,
Макишинська
с/Рада,
біля Будинку
культури |

I : 2 : 3 : 4

Ічнянський район

32. Дві могили: партизана і мирних жителів, які загинули під час окупації міста німецько-фашистськими загарбниками восени 1941 р. Стела - мармурова крихта, бетон, 1985р. м. Ічня, південна околиця кладовища, по дорозі на с. Іржавець
33. Будинок, в якому народився відомий український письменник С.В.Васильченко /спр. пр. Панасенко/, 1879-1932 рр. Будинок-дерево, покриття - метал, 70 рр. XIX ст.; мемор. дошка - 1979 р. м. Ічня, вул. Куйбишева, 4
34. Братська могила жертв фашизму, які загинули під час німецько-фашистської окупації /1941-1943 рр./ Обеліск-мармурова крихта, бетон, 1980р. м. Ічня, вул. Вокзальна, кладовище, 50м від входу вправо від центральної алеї
35. Могила радянського воїна, який загинув при обороні села від фашистів 15 вересня 1941 р. Обеліск-мармурова крихта, бетон, 1980р. с. Буди, Будянська с/Рада, центр
36. Група могил радянських воїнів, які загинули в боях з німецько-фашистськими загарбниками у вересні 1941 р., 1943 р. Стела - мармурова і гранітна крихти, бетон, 1980 р. с. Іваниця, Іваницька с/Рада, кладовище "Свирщина", в 20м від входу

2	3	4
37. Могила радянського воїна, який загинув при звільненні села від фашистів у вересні 1943 р.	стела-мармурова і гранітна крихти, бетон, 1980 р.	с.Іваниця, Іваницька с/Рада, вул.Шевченка, кладовище, зліва від центрального входу
38. Могила радянського воїна, який загинув при звільненні села від фашистів у вересні 1943 р.	стела-мармурова і гранітна крихти, 1980 р.	с.Іваниця, Іваницька с/Рада, вул.Шевченка, кладовище, східна частина
39. Будинок, в якому народився Л.Н.Ревуцький /1889-1974 рр./ відомий український радянський композитор і педагог	Будинок-одноповерховий, цегляний, дах-металевий, II пол.ХІХ ст.	с.Іржавець, Іржавецька с/Рада, центр
40. Могила радянського воїна, який загинув при звільненні села у вересні 1943 р.	Обеліск-метал, 1985 р.	с.Ковтунівка, Іваницька с/Рада, кладовище, зліва від входу
41. Могила машиніста крейсера "Аврора", учасника штурму Зимового Палацу М.Ф.Ковалевського /1889-1975 рр./	стела-мармурова і гранітна крихти, 1976 р.	м.Монастирище, Монастирищенська с/Рада, кладовище, північно-західна околиця села

I	2	:	3	:	4
---	---	---	---	---	---

- | | | |
|--|-----------------------|---|
| 42. Могила радянського воїна, який загинув 28 серпня 1941 р. під час бомбардування села фашистською авіацією | Обеліск-цегла, 1973р. | с. Вільшани, Вільшанська с/Рада, Біля молочно-товарної ферми, при в'їзді на кладовище, справа |
|--|-----------------------|---|

Корюківський район

- | | | |
|--|--|---|
| 43. Братська могила мирних жителів, які були розстріляні фашистами в лютому 1943 р. /Біля 100 мирних жителів/ | Стела-мармурова крихта. Основа з того ж матеріалу. Мемор. дошка-мармур, 1980р. | м. Корюківка, Корюківська м/Рада, кладовище по вул. Із-річчя Жовтня |
| 44. Меморіальна дошка на будинку на честь святкування в окупованому смт. Корюківці 24-ї річниці Великого Жовтня в листопаді 1941р. | Будинок-двоповерховий, цегляний; мемор. дошка-мармур, 1977р. | м. Корюківка, Корюківська м/Рада, вул. Леніна, 1, музична школа |
| 45. Братська могила мирних жителів, які були розстріляні фашистами в березні 1942 р. каральним загonom СС. /Кількість похованих невідомо/. | Стела-мармурова крихта; мемор. дошка-мармур, 1982 р. | с. Рейментарівка, Рейментарівська с/Рада, Ростанівське кладовище |

I : 2 : 3 : 4

46. Братська могила партизана, який загинув у червні 1943 р. I радянського воїна, який загинув при звільненні села у вересні 1943 р.
/Прізвища невідомі/.
- Обеліск-метал, основа з того ж матеріалу, 1955 р.
- с. Савинки, Савинківська с/Рада, кладовище по вул. Радянській

Ніжинський район

47. Братська могила радянських воїнів, які загинули при звільненні села у 1943 р.
- Обеліск-метал, 50-ті рр.
- с. Бакланове, Крутівська с/Рада, кладовище
48. Меморіальна дошка на школі, де навчався Герой Радянського Союзу П.І. Гавриш /1917-1968 рр./
- Мемор. дошка-мармур, 1970 р.
Будинок - одноповерховий, дерев'яний
- с. Вікторівка, Вікторівська с/Рада, школа
49. Могила зв'язкової, яка загинула в оборонних боях в районі ст. Бахмач, 1941 р.
- Надгробна плита - цегла, 60-ті рр.
- с. Колісники, Колісниківська с/Рада, кладовище, на південно-західній околиці села, 30м від входу
50. Пам'ятник 493 воїнам-односельчанам, які загинули на фронтах Великої Вітчизняної війни
- Скульптура-бетон, окована міддю.
10 пам'ятних дошок-мармур, 1983 р.
- с. Перемога, Перемозька с/Рада, біля школи

I : 2 : 3 : 4

Новгород-Сіверський район

51. Братська могила 3-х моряків Дніпровського загону Пінської військової флотилії, які загинули в оборонних боях у серпні 1941 р.
/Прізвища невідомі/
- Обеліск-металева арматура; мемор.дошка-метал, 60-ті рр.ХХст.
- с. Гірки, Дігтярівська с/Рада, кладовище, біля огорожі
52. Братська могила 5 радянських воїнів-розвідників 106-ї Забайкальської стрілецької дивізії, які загинули в бою з фашистами у вересні 1943р.
/Прізвища невідомі/
- Обеліск-металева арматура, мемор.дошка-метал, 60-ті рр.ХХст.
- с. Гірки, Дігтярівська с/Рада, кладовище біля входу
53. Братська могила 29 мирних жителів чоловічої статі, які були розстріляні і спалені фашистами в березні 1943 р.
/Прізвища невідомі/
- Стела-бетон, мармурова крихта, 1983 р.
- с. Зелений Гай, Орлівська с/Рада, центр
54. Пам'ятник 168 жертвам фашизму, які були знищені фашистами у березні 1943 р.
- Скульптурно-художня композиція жінки з дитиною та шлон-бетон. Скульптор - І.Коломієць, 1983 р.
- с. Зелений Гай, Орлівська с/Рада, центр
55. Могила радянського офіцера М.С.Масюченка, який загинув при визволенні с.Комань, 1943 р.
- Обеліск-цегла, сер. 60-х рр.
- с. Комань, Команська с/Рада, кладовище, східна частина, біля дороги на тракторний стан

1	:	2	:	3	:	4
56.	Братська могила 87 радянських воїнів, які загинули при визволенні с. Комань, 1943 р.	Обеліск-цегла, сер.60-х рр.	с. Комань, Команська с/Рада, кладовище, східна частина, біля дороги на тракторний стан			
57.	Могила радянського воїна Середньоазіатської стрілецької дивізії, який загинув при звільненні села від фашистів у вересні 1943 р. /Прізвище невідоме/	Стела-бетон, мармурова крихта. Мемор.дошка-мармур, 1986 р.	с. Стахорщина, Кіровська с/Рада, кладовище, під горою			
58.	Могила Б.І.Ляшенко, яка вказала брод радянським військам при форсуванні р. Десни у вересні 1943 р.	Стела-мармурова крихта, 1983 р.	с. Чулатів, Команська с/Рада, кладовище, біля сховища			
<u>Носівський район</u>						
59.	Братська могила радянських воїнів, які загинули під час визволення міста від фашистських загарбників в 1943 р.	Обеліск-метал, 1976 р.	м.Носівка, Носівська м/Рада, вул.Г.Димитрова, кладовище			
60.	Братська могила мирних жителів і пам'ятник на честь воїнів-земляків, які загинули в роки Великої Вітчизняної війни	Стела-цегла, цемент, 1975 р.	с.Тертишники, Тертишницька с/Рада			

I : 2 : 3 : 4

Прилуцький район

61. Садиба А. Крагельської, дружини М. І. Костомарова, видатного російського і українського історика і письменника, який бував тут кожний рік з 1874 по 1885 рр. Будинок-дере- в'яний; постамент-це- гла, I пол. XIX ст. 2 флігелі- цегла. Збереглися частково с. Дідівці, Дідовецька с/Рада, центр, територія школи
62. Садиба де Бальменів, в якій у 1843 р. бував Т. Г. Шевченко, поети - О. С. Афанасьєв-Чужбинський, Е. П. Гребінка, Н. В. Ку- кольник, художники - Л. М. Жемчужников, Е. Ф. Крендовський, К. І. Рабус Флігель кінця ХУІІІ ст.-цегла; в'їзді воро- та - II пол. XIX ст.- цегла. Флігель кінця XIX ст.-цегла смт. Линовиця, Линовицька с/Рада центр

Ріпкинський район

63. Пам'ятник воїнам-визволителям Танк, постамент- бетон, 1986 р. смт. Ріпки, Ріпкинська сел. Рада, на розі вул. Леніна та Радянської
64. Пам'ятник воїнам-визволителям 45мм гармата, постамент-бетон, 1986 р. Пам'ятна дошка- мармур смт. Ріпки, Ріпкинська сел. Рада, біля примі- щення музею

1	:	2	:	3	:	4
65.	Група братських могил радянських воїнів, які загинули або померли від ран у госпіталях у вересні-жовтні 1943р. /9 братських могил/. 82 прізвища відомі	Стели-бетон, мармурова крихта; надгробні плити-метал, 1985 р.	смт. Радуль, південна околиця селища, район "Дальніх хаток"			

Семенівський район

66.	Пам'ятний знак на місці бойової операції партизан Чернігівського об'єднаного загону у грудні 1941 р.	Мемор. дошка-граніт, 1986 р.	с. Погорільці, Погорільська с/Рада, на приміщенні Будинку культури
-----	--	------------------------------	--

Сосницький район

67.	Могила радянського воїна, який загинув при звільненні села від фашистів у вересні 1943р.	Надгробна плита-цегла, 50-ті роки	смт. Сосниця, Сосницька сел. Рада, 100м від лісництва
68.	Могила радянського воїна, який загинув при обороні села від фашистів у вересні 1941р.	Надгробна плита - цегла, 50-ті рр.	смт. Сосниця, Сосницька сел. Рада, біля лісництва

I	2	3	4
69. Братська могила 3 радянських воїнів, які загинули при обороні міста від німецько-фашистських загарбників у вересні 1941 р.	Обеліск-метал, 1966 р.	с. Авдіївка, Авдіївська с/Рада вул. Партизанська, в лісі	
70. Пам'ятний знак на місці розправи фашистів над мирними жителями в серпні 1943 р.	Стела-цегла, мемор. дошка-бетон, 1985 р.	с. Хлоп'яники, Хлоп'яницька с/Рада, центр	
<u>Срібнянський район</u>			
71. Пам'ятник соціалістичного будівництва - трактор "Універсал"	Трактор-метал; подіум - цегла, 1982 р.	смт. Срібне, вул. Леніна, північна околиця, територія "Рай-сільгосптехніки"	
72. Пам'ятник на честь 157 воїнів-односельчан та мирних жителів	Скульптура-з/бетон; стела-цегла, 1985 р.	с. Грицівка, Олексинська с/Рада, центр, біля клубу	
73. Меморіальний комплекс на честь 243 воїнів-односельчан, які загинули в роки Великої Вітчизняної війни	Стела-бутовий камінь, метал, 1985 р.	с. Гурбинці, Гурбинська с/Рада, околиця села	

1	2	3	4
---	---	---	---

- | | | |
|---|---|--|
| 74. Пам"ятник 315 воїнам-односельчанам, які загинули в роки Великої Вітчизняної війни | Скульптура-бетон;
стела-бетон,
мармур,
1986 р. | с. Сокиринці,
Сокиринська с/Рада,
центр, біля
кладовища |
|---|---|--|

Талалаївський район

- | | | |
|---|--|---|
| 75. Пам"ятний знак на честь Героя Радянського Союзу К.С.Гнідаша/1914-1944рр./ | Меморіальна
дощка-чавун,
1982 р. | смт. Талалаївка,
вул. Першотравне-
ва, 59 |
|---|--|---|

Чернігівський район

- | | | |
|---|---|--|
| 76. Могила радянського воїна, який загинув під час визволення села від фашистських загарбників у 1943 р. | Обеліск-
метал, 1970 р. | с. Копівка,
Н-Білоуська с/Рада,
кладовище, на пів-
ніч від села |
| 77. Могила радянського воїна, який загинув під час оборони села у 1941 р. | Обеліск-
метал, 1974р. | с. Ладинка,
Ладинська с/Рада,
кладовище |
| 78. Могила матроса І-ої статті крейсера "Аврора", учасника Жовтневого збройного повстання у м. Петрограді М.Г.Шаку-ненка /1892-1919рр./ | Стела-бетон,
мармурова
крихта, 1985р. | с. Лукашівка,
Анисівська с/Рада,
кладовище |

- | | | | |
|-----|---|----------------------|---|
| 79. | Пам'ятний знак на місці оборонних боїв у 1943 р. | Стела-цегла, 1988р. | 18-й км автошляху Чернігів-Седнів |
| 80. | Братська могила мирних жителів, які були закатовані фашистами у період окупації | Стела-бетон, 1979 р. | с.Храпате, Мньовська с/Рада, в 100 м від села Мньов-Храпате |

Щорський район

- | | | | |
|-------|---|---|---------------------------------------|
| 81. | Пам'ятник на честь 63 воїнів-горожан, підпільників та партизан міста | Композиція: 4 з/бетонні стели; барельєфи-метал, 1985р. | м. Щорс, сквер біля кінотеатру |
| 82. | Пам'ятник на честь революційних, бойових та трудових традицій робітників залізничного депо станції Щорс | Паровоз-метал, 1988 р. | м.Щорс, територія залізничного депо |
| 83. | Меморіал на місці оборонних боїв радянських військ восени 1941 р. | Гармата-метал, 1988р. | м.Щорс в сторону с. Гвоздиківка |
| 84. | Могила відомого вченого-математика П.С.Порецького /1846-1907/ | Надгробна плита-цегла, 1974р. | с. Жовідь, Жовідська с/Рада кладовище |
| 84-а. | Будинок, в якому жив відомий-вчений математик П.С.Порецький /1846-1907рр./ | Будинок одноповерховий, дерев'яний П пол.ХІХ Меморіальна дошка-мрамур, 1977р. | с. Жовідь, Жовідська с/Рада школа |

1	2	3	4
---	---	---	---

м. Чернігів

- | | | |
|---|--|------------------------------------|
| 85. Могила В.Е. Яременка - комісара обласного партизанського з'єднання, 1902-1969 рр. | Обеліск - граніт, 1969 р. | вул. Старо-білоуська, 6, кладовище |
| 86. Могила воіна-інтернаціоналіста Алексєєва І.Г. /1963-1984/ | Стела-граніт, 1985 р. | Кладовище "Яцево" |
| 87. Могила воіна-інтернаціоналіста Башкірцева К.В. /1967-1986/ | Стела-граніт, 1987 р. | -- |
| 88. Могила воіна-інтернаціоналіста Бриля О.О. /1962-1987/ | Стела-граніт, 1989 р. | Урочище "Яловщина" |
| 89. Могила воіна-інтернаціоналіста Василенка С.В. /1958-1986/ | Стела-граніт, 1987 р. | Кладовище "Яцево" |
| 90. Могила воіна-інтернаціоналіста Верені О.М. /1964-1984/ | Бюст - бронза, постамент-граніт, 1984 р. | -- |
| 91. Могила воіна-інтернаціоналіста Гаршина М.П. /1954-1984/ | Стела - граніт, 1986 р. | -- |

1 :	2	:	3	:	4
92. Могила воіна-інтернаціоналіста Дерев"янка В.М. /1958-1983/	Стела- граніт, 1985 р.				Кладовище "Яцево"
93. Могила воіна-інтернаціоналіста Дрожжина І.В. /1965-1985/	Стела- граніт, 1985 р.				--"
94. Могила воіна-інтернаціоналіста Кожара І.В. /1964-1985/	Стела- граніт, бвст - бронза, 1987 р.				--"
95. Могила воіна-інтернаціоналіста Коржа А.І. /1956-1984/	Стела - граніт, 1986 р.				--"
96. Могила воіна-інтернаціоналіста Матюшенка В.І. /1950-1980/	Стела- граніт, 1980 р.				--"
97. Могила воіна-інтернаціоналіста Осипенка Є.Г. /1965-1985/	Стела- граніт, 1986 р.				--"
98. Могила воіна-інтернаціоналіста Потехіна В.О.	Стела - граніт, 1982 р.				--"
99. Могила воіна-інтернаціоналіста Рубцова В.А. /1944-1982/	Стела - граніт, 1984 р.				--"

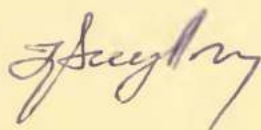
1 :	2	:	3	:	4
100. Могила воіна-інтернаціоналіста Самострова К.М. /1964-1985/	Стела-граніт, 1986 р.	Кладовище "Яцево"			
101. Могила воіна-інтернаціоналіста Шаповала О.С. /1965-1984/	Стела-граніт, 1985 р.	--"			
102. Могила воіна-інтернаціоналіста Шевчука В.В. /1952-1980/	Блст-бетон, постамент- граніт, 1981 р.	--"			

м. Ніжин

103. Будинок, в якому у 1941-1943 рр. були розстріляні сотні радянських людей німецько-фашистськими загарбниками	Будинок - цегла, дво- поверховий, ХУІІІ ст.; меморіальні дошки - 1988 р.	вул. Подвой- ського, 2			
104. Місце, де в роки фашистської окупації діяло 5 підпільних груп під керівництвом членів ВКП/б/, які входили до складу Київської підпільної організації "Смерть німецьким окупантам"	Будинок- цегла, дво- поверховий, П половина ХІХ ст.; меморіальна дошка-1988р.	вул. Вокзаль- на, вокзал станції Ніжин			
105. Будинок першої приватної аптеки Лівобережної України /1742 р./	Будинок- одноповерхо- вий, початок ХУІІІ ст.; меморіальна дошка - немає	вул. Черво- них Парти- зан, 2-а			
106. Будинок Макарова Н.Я., де в М.В.Гоголь читав свої перші твори	1827р. Будинок- цегла, одно- поверховий, ХІХ ст.; меморіальна дошка-1952р.	вул. Ленін- на, ІІ			

1 :	2	:	3	:	4
107.	Місце, де знаходився будинок, в якому провів дитячі роки С.П.Корольов /1908-1914 рр./	Пам"ятний знак - граніт, камінь; меморіальна дошка-1987 р.	вул. Батюка, біля райкому партії		
108.	Могила професора Ніжинського педінституту член-кореспондента АН УРСР Резанова В.І. /1867-1936 рр./	Обеліск-мармур, 1946 р.	Троїцьке кладовище, південна частина		
109.	Пам"ятний знак воінам-визволителям м. Ніжина	Танк Т-34, 1983 р.	Пл. Космонавтів, при в'їзді в місто північна частина		

Секретар виконкому



М.І.Вакуленко

Додаток № 2
до рішення облвиконкому
від "26" червня 1989 р.
№ 130

СПИСОК
нововиявлених пам'ятників археології
Чернігівської області

№ п/п	Назва і дата пам'ятника	Адреса пам'ятника
<u>Бахмацький район</u>		
1.	Поселення "Залізнична естакада", XI-XIII ст.	м. Бахмач, Бахмацька м/Рада на території міста, біля перетину автомобільною естакадою залізничної колонії
2.	Група курганів, П-I тис. до н.е.	м. Бахмач, Бахмацька с/Рада за 0,7 км на пд.-з. від околиці Грузової
3.	Група курганів, П-I тис. до н.е.	с. Біловежі-I, Біловежівська с/Рада, за 1 км на пд.-з. від села
4.	Група курганів, П-I тис. до н.е.	с. Біловежі-I, Біловежівська с/Рада, за 0,7 км на південь від західної околиці
5.	Курган, П-I тис. до н.е.	с. Біловежі-I, Біловежівська с/Рада, за 0,5 км на північ від МТФ
6.	Курган, П-I тис. до н.е.	с. Біловежі-I, Біловежівська с/Рада, за 0,2 км на пд.-з. від західної околиці села
7.	Поселення /посад-2/ біля городища Біла Вежа, XI-XIII ст. до н.е.	с. Біловежі-II, Біловежівська с/Рада, за 1 км на пд. сх. від с. Біловежі-II та 1 км на пд.-з. від с. Вишнівського
8.	Поселення, III-V ст. н.е., XI-XIII ст. н.е./Черняхівська культура I Давня Русь/	с. Городище, Городищенська с/Рада, за 5 км на пн.-з. від села

У. Зубен

1	2	3
9. Поселення, Ш-У ст.ст.н.е. (черняхівська культура)	с.Городище, Городищенська с/Рада, за 1,2 км на північ від села	
10. Поселення, П тис. до н.е.	с.Городище, Городищенська с/Рада, за 0,5 км на пн.-сх. від села	
11. Група курганів, П-І тис. до н.е.	с.Заболоття, Рубанківська с/Рада, за 0,3-1,3 км на пд.-з. від села та за 2 км на схід від с.Терешиха	
12. Група курганів-І, П-І тис. до н.е.	с.Зарукавне, Біловежівська с/Рада, за 0,7 км на пн.-сх. від села	
13. Група курганів-П, П-І тис. до н.е.	с.Зарукавне, Біловежівська с/Рада, за 0,6 км на пн.-сх. від села	
14. Курган, П-І тис.до н.е.	с.Зеленівка, Біловежівська с/Рада, за 1,5 км на південь від села	
15. Група курганів, П-І тис. до н.е.	с.Кальчинівка, Біловежівська с/Рада, за 1,5км на північ від села, біля саду	
16. Група курганів, П-І тис. до н.е.	с.Кальчинівка, Біловежівська с/Рада, за 0,6 км на північ від села	
17. Курган, П-І тис. до н.е.	с.Кальчинівка, Біловежівська с/Рада, за 0,7 км на південь від села в ур.Старе кладовище	
18. Група курганів "Курощупо- ве", П-І тис. до н.е.	с.Ковальове, Рубанківська с/Рада, за 1,3 км на пд.-з. від села в ур.Курощупове	
19. Група курганів, П-І тис. до н.е.	с.Ковальове, Рубанківська с/Рада, за 0,7-1,5 км на захід від села	
20. Курган, П-І тис. до н.е.	с.Ковальове, Рубанківська с/Рада, за 300 м на пн.-з. від села	
21. Група курганів, П-І тис. до н.е. (у т.ч. курган "Попова Гора")	с.Смолове, Рубанківська с/Рада, за 200 м на пд.-з. від села	
22. Курган, П-І тис. до н.е.	с.Смолове, Рубанківська с/Рада, за 1,9 км на північ від села, біля моста	

1	2	3
23.	Група курганів, II-I тис. до н.е.	с.Смолове, Рубанківська с/Рада, на північній околиці села
24.	Курган, II-I тис. до н.е.	с.Смолове, Рубанківська с/Рада, за 0,4 км на північ від села, біля дамби
25.	Група курганів "Городок-I", II-I тис. до н.е.	с.Смолове, Рубанківська с/Рада, за 2,9 км на пн.-сх. від села
26.	Група курганів "Городок-II", II-I тис. до н.е.	с.Смолове, Рубанківська с/Рада, за 2,6 км на пн.-сх. від села
27.	Група курганів "Городок-III", II-I тис. до н.е.	с.Смолове, Рубанківська с/Рада, за 2,7 км на схід від села
28.	Група курганів, II-I тис. до н.е.	с.Терешиха, Рубанківська с/Рада, за 0,5 км на пд.-сх. від села
29.	Поселення (посад-I) городища Біла Вежа, XI-XIII ст.ст. н.е.	с.Терешиха, Рубанківська с/Рада, за 2 км на пд.-сх. від с.Біловежі-II та за 1,5 км на пд.-з. від с.Вишнівського
30.	Курган "Могила Зубова", II-I тис. до н.е.	с.Фастівці, Фастовецька с/Рада, за 2 км на пн.-з. від с.Шевченка
31.	Курган "Пантюхова Гора", II-I тис. до н.е.	с.Фастівці, Фастовецька с/Рада, за 2,5 км на пн.-сх. від села

Бобровицький район

32.	Курган, II-I тис. до н.е.	м.Бобровиця, Бобровицька м/Рада, за 2 км на пн.-з. від ж/д вокзалу
33.	Курган, II-I тис. до н.е.	м.Бобровиця, Бобровицька с/Рада, за 1,6 км на пн.-з. від ж/д вокзалу
34.	Поселення "Левада", III-У ст.ст. н.е. (черняхівська культура)	м.Бобровиця, Бобровицька с/Рада, на північ від ур.Левади

1	2	3	3
35. Група курганів, II-I тис. до н.е. (у т.ч. Могила Розкопанка)	м.Бобровиця, Бобровицька с/Рада, за 300 м від дороги Бобровиця-Ярославка		
36. Поселення "Грабарівщина", II тис. до н.е., XI-XIII ст.ст. н.е.	с.Бригинці, Бригинцівська с/Рада, за 0,5-1,0 км на пд.-з. від села, північніше ур.Грабарівщина		
37. Група курганів-I, II-I тис. до н.е.	с.Горбачі, Горбачівська с/Рада, за 1 км на південь від села, за 700 м на схід від к/г саду		
38. Група курганів-II, II-I тис. до н.е.	с.Горбачі, Горбачівська с/Рада, за 1,3 км на пд.-сх. від села та за 300 м на схід від меліоративного каналу		
39. Поселення "Ровчак", III-V, XI-XIII ст.ст. н.е. (черняхівська культура I Давня Русь)	с.Матарівка, Бобровицька с/Рада, за пд.-сх. околицею села, між ур.Ровчак та залізничним мостом через р.Бистриця		
40. Група курганів, II-I тис. до н.е.	с.Наушівка, Горбачівська с/Рада, між селом та залізничною станцією Космічна		
41. Група курганів, II-I тис. до н.е.	с.Осокорівка, Горбачівська с/Рада, за 1,5 км на пд.-сх.		
42. Поселення "Красний Куток", III-V ст.ст. н.е. (черняхівська культура)	с.Рудьківка, Рудьківська с/Рада, в центрі села, на схід від Будинку культури (ур.Красний Куток)		
43. Група курганів, II-I тис. до н.е.	с.Тарасівка, Озерянська с/Рада, за 800 м на захід від пд.-з. околиці села		
44. Поселення "Розділ", III-V ст.ст. н.е. (черняхівська культура)	с.Щаснівка, Щаснівська с/Рада, (бувш. с.Осовець), між околицею "Абіссінія" та дамбою через праву притоку р.Недри, в ур.Розділ		
45. Поселення "Писарева Левада", II тис. до н.е., III-V ст.ст. н.е. (епоха бронзи, черняхівська культура)	с.Щаснівка (бувш. с.Осовець), Щаснівська с/Рада, на пд.-сх. околиці села, на південь від Хмарського хутора, в ур.Писарева Левада		
46. Поселення "Кут", I тис. до н.е., XI-XIII ст.ст. н.е.	с.Щаснівка (бувш.с.Осовець), Щаснівська с/Рада, за пд.-сх. околицею села, між Хмарським хутором та ур.Розділ, в ур.Кут.		

1	2	1	3
---	---	---	---

БОРЗНЯНСЬКИЙ РАЙОН

- 47. Курган-2, П-І тис. до н.е. с.Комарівка, Комарівська с/Рада, за 2 км від пд.-сх. околиці села
- 48. Курган-3, П-І тис. до н.е. с.Комарівка, Комарівська с/Рада, за 4 км на південь від села, на 163 км дороги Москва-Київ
- 49. Курган "Мандричина Гора", П-І тис. до н.е. с.Петрівка, Петрівська с/Рада, за 2,5 км на північ від с.Петрівка та за 2,5 км на пд.-з. від с.Плиски
- 50. Поселення "Перелісок-1", П-І тис. до н.е. с.Печі, Печівська с/Рада, за 0,7 км на захід від села, на південь від ур.Перелісок
- 51. Поселення "Перелісок-2", Ш-У ст.ст. н.е. (черняхівська культура) с.Печі, Печівська с/Рада, за 0,5 км на захід від села, на схід від ур. Перелісок
- 52. Поселення "Попове", П-І тис. до н.е., XI-XIII ст.ст. с.Печі, Печівська с/Рада, за 1-1,8 км на захід від села, в ур.Попове
- 53. Поселення "Селище", XII-XIII ст.ст. н.е. с.Печі, Печівська с/Рада, за 0,6 км на пд.-сх. від села, в ур.Селище
- 54. Курган, П-І тис. до н.е. с.Печі, Печівська с/Рада, за 2 км на північ від МТФ
- 55. Поселення, Ш-У ст.ст. н.е. (черняхівська культура) с.Плиски, Плисківська с/Рада, за 0,5 км на захід від села
- 56. Група курганів, П-І тис. до н.е. с.Плиски, Плисківська с/Рада, за 2 км на захід від села, в районі ур.Підруддя та Шкірне
- 57. Курган, П-І тис. до н.е. с.Сиволож, Сиволозька с/Рада, за 2 км на пд.-з. від села
- 58. Курган, П-І тис. до н.е. с.Хороше Озеро, Хорошеозерська с/Рада, за 1 км на пн.-сх. від села

1	2	3	4
59. Група курганів, П-І тис. до н.е.	с.Хороше Озеро, Хорошеозерська с/Рада, за 3 км від східної околиці села, праворуч від дороги Сиволож-Хороше Озеро		
60. Група курганів, П-І тис. до н.е.	с.Хороше Озеро, Хорошеозерська с/Рада, за 3,3 км від пд.-сх. околиці села, біля міжколгоспного аеродрому		

ВАРВИНСЬКИЙ РАЙОН

61. Курган, П-І тис. до н.е.	смт.Варва, Варвинська с/Рада, за 2 км від східної околиці, зліва від дороги Варва-Озеряни
62. Курган, П-І тис. до н.е.	с.Брагинці, Брагинцівська с/Рада, за 0,5 км від пд.-сх. околиці, біля к/г саду
63. Курган, П-І тис. до н.е. (10 шт.)	с.Брагинці, Брагинцівська с/Рада, за 2,2 км від МТФ
64. Група курганів-3, П-І тис. до н.е.	с.Брагинці, Брагинцівська с/Рада, за 2 км від східної околиці
65. Група курганів, П-І тис. до н.е. (4 шт.)	с.Брагинці, Брагинцівська с/Рада, за 1,5 км від МТФ
66. Група курганів-П, П-І тис. до н.е.	с.Гнідинці, Гнідинцівська с/Рада, за 1,5 км від МТФ
67. Група курганів-III, П-І тис. до н.е.	с.Гнідинці, Гнідинцівська с/Рада, за 1 км від села
68. Курган, П-І тис. до н.е.	с.Хортиця, Остапівська с/Рада, за 1,5 км на пн.-з. від села

ГОРОДНЯНСЬКИЙ РАЙОН

69. Поселення "Задовщина", III-У ст.ст. н.е. (київська культура)	с.Андріївка, Андріївська с/Рада, за 3 км на пн.-сх. від села, на мису лів. берега р.Верпч, в ур.Задовщина
70. Поселення "Заплава-І", XI-У ст.ст. до н.е. (лебедівсь-ка культура)	с.Андріївка, Андріївська с/Рада, за 1,2 км на пн.-сх. від села, в заплаві правого берега р.Верпч

I !	2	!	3
71. Поселення "Заплава-П", XVI-XII ст.ст. н.е. (сосницька культура)	с. Андріївка, Андріївська с/Рада, за 0,7 км на пн.-сх. від села, в заплаві правого берега р.Верти		
72. Поселення "Берилівка-І", II тис. до н.е.	с. Берилівка, Сеньківська с/Рада, за 1,6 км на пн.-з. від села, на лівому березі р.Тетева		
73. Поселення "Берилівка-ІІ", III-V ст.ст. н.е. (київсь- ка культура)	с. Берилівка, Сеньківська с/Рада, за 0,7 км на пн.-з. від села, на лівому березі р.Тетева		
74. Поселення "Дроздовиця-ІІ", VI-III ст.ст. до н.е.	с. Дроздовиця, Дроздовицька с/Рада, за 1,8 км на південь від села, лівий берег р.Смяч		
75. Поселення "Дроздовиця-І", V-III тис. до н.е.	с. Дроздовиця, Дроздовицька с/Рада, за 1 км на південь від села, лівий берег р.Смяч		
76. Курганний могильник "За- водище", XI-XII ст.ст. н.е.	с. Диханівка, Дроздовицька с/Рада, за 150 м на пд.-з. від села, на кладовищі, правий берег р.Смяч, в ур.Заводище		
77. Поселення "Заплава", VI-III ст.ст. н.е.	с. Диханівка, Дроздовицька с/Рада, за 1 км на схід від села, в заплаві правого берега		
78. Поселення "Мостище", VI-III ст.ст. до н.е.	с. Здрягівка, Бутівська с/Рада, за 2 км на пн.-сх. від села, правий берег р.Мостище		
79. Поселення "Березаги-І", III-V ст.ст. н.е. (київсь- ка культура)	с. Івашківка, Івашківська с/Рада, за 2 км на пдд.-з. від села на підвищенні в бо- лоті Замглай в ур.Березаги		
80. Поселення "Березаги-ІІ", VI-III ст.ст. до н.е.	с. Івашківка, Івашківська с/Рада, за 3,5 км на захід від села, на підви- щенні в болоті Замглай, в ур.Березаги		
81. Поселення "Березаги-ІІІ", XI-III ст.ст. до н.е.	с. Івашківка, Івашківська с/Рада, за 3,5 км на пд.-з. від села, на підви- щенні в болоті Замглай, в ур.Березаги		
82. Поселення "Заплава", I тис. до н.е.	с. Лемешівка, Лемешівська с/Рада, за 4 км на північ від села, правий берег р.Тетева		

1 ! !	2	! !	3
5.	Поселення, III-У ст.ст. н.е. (київська культура)	с.Макишин, Макишинська с/Рада, за 0,4 км на південь від села, на ви- гині урвистої тераси р.Снов	
6.	Поселення "Рівчак", УП-УШ ст.ст. н.е. (колочинська культура)	с.Макишин, Макишинська с/Рада, за 1,2 км на захід від села, на правому березі яруги Рівчак, біля шосе від Макишина до траси Чернігів-Городня	
7.	Поселення, ІУ-П тис. до н.е. (епоха енеоліту- бронзи)	с.Макишин, Макишинська с/Рада, за 0,2-0,3 км на північ, на правому зниженому березі р.Снов при впадінні струмка	
8.	Курганний могильник-П, XXVI-XU ст.ст. до н.е. (середньодніпровська культура)	с.Розвинівка, Вихвостівська с/Рада, за 1,5 км на північ від села, в ур.Гай	
9.	Курган в ур. Городок, X-XII ст.ст. н.е.	с.Сеньківка, Сеньківська с/Рада, за 1,7 км на північний схід від села, на правому березі р.Жеве- да	
10.	Поселення "Загороддя", I тис. до н.е.	с.Сеньківка, Сеньківська с/Рада, за 2 км на схід від села, на бе- резі струмка, в ур.Загороддя	
11.	Поселення "Городок", I тис. до н.е.	с. Сеньківка, Сеньківська с/Рада, за 1,6 км на пн.- сх. від села, на правому березі р.Жеведи, в ур.Городок	

I I	2	!	3
90. Поселення "Старосілля", XI-XIII ст.ст. н.е.			с.Старосілля, Андріївська с/Рада, за 0,4 км на пн.-сх. від села, на мису лівого берега р.Верпч

ІЧНЯНСЬКИЙ РАЙОН

91. Поселення "Желобок", Ш-Уст.ст.м.Ічня, Ічнянська м/Рада, за 3км н.е. (черняхівська культура-ра) на схід від міста, в ур.Желобок, при витощі р.Іченьки
92. Поселення "Ставок", Ш-У ст.ст. н.е., (черняхівська культура) м.Ічня, Ічнянська м/Рада, за 2 км на схід від міста в ур.Ставок при витощі р.Іченьки
93. Курган, П-І тис. до н.е. м.Ічня, Ічнянська м/Рада, за 800 м на північ від міста, на правому березі р.Іченьки, справа від дороги Ічня-Гужівка
94. Курган-2, П-І тис. до н.е. с.Безводівка, Ічнянська м/Рада, за 0,5 км на пд.-з. від села
95. Курган-1, П-І тис. до н.е. с.Безводівка, Ічнянська м/Рада, за 1,5 км на пд.-з. околиці села
96. Курган, П-І тис. до н.е. с.Іржавець, Іржавецька с/Рада, за 2 км від півн.околиці села, біля лісосмуги
97. Поселення, Ш-У, XI-XIII ст.ст. н.е. (черняхівська культура, Давня Русь) с.Пролетарське, Южненська с/Рада, на пн.-з. околиці села, біля моста через безіменний струмок, на його правому березі
98. Курган, П-І тис. до н.е. с.Рими, Южненська с/Рада, за 0,5 км на пд.-сх. від села
99. Група курганів, П-І тис. до н.е. с.Южне, Южненська с/Рада, на південь від села

КОЗЕЛЕЦЬКИЙ РАЙОН

100. Поселення "Копанка" I тис. до н.е. с.Вовчок, Вовчиківська с/Рада, за 1,5 км на південь від села, на березі болота, що сполучається з р.Десною

I	!	2	!	3
I01.	Поселення "Пойма-1", II тис. до н.е.		с.Виповзів, Карпилівська с/Рада, за 1 км на південь від села	
I02.	Поселення "Пойма-2", X-XIII ст.ст. н.е.		с.Виповзів, Карпилівська с/Рада, за 2 км на південь від села	
I03.	Поселення "Галайове", II-I тис. до н.е.		с.Данівка, Данівська с/Рада, за 3 км на південь від с.Данівки та за 2 км на пд.-сх. від с.Курганського, в ур.Галайове	
I04.	Курганний могильник, X-XII ст.ст. н.е.		смт.Десна, Деснянська м/Рада, за 0,5 км на пд.-сх., у лісі	
I05.	Поселення (посад) городища, XII-XIII ст.ст. н.е.		с.Карпилівка, Карпилівська с/Рада за 1,2 км на пн.-сх. від села, справа від дороги на Куроп'є в ур.Селище	
I06.	Поселення "Кіпті-1", II тис. до н.е.		с.Кіпті, Кіптівська с/Рада, за 1,5 км на схід від МТФ	
I07.	Поселення "Кіпті-2", II тис. до н.е.		с.Кіпті, Кіптівська с/Рада, за 1 км на пд.-сх. від МТФ	
I08.	Поселення "Острів", XI-XIII ст.ст. н.е.		с.Красилівка, Красилівська с/Рада за 3 км на схід від села, у північній частині острова, утвореного руслом р.Рудки I II притокою	
I09.	Поселення "Рудка", I тис. до н.е.		с.Красилівка, Красилівська с/Рада, за 2 км на схід від села	
II0.	Курган, II-I тис. до н.е.		с.Красилівка, Красилівська с/Рада, за 2 км на схід від села	
III.	Поселення "Калита", II тис. до н.е.		с.Песоцьке, Кіптівська с/Рада, за 1,4 км на пн.-сх від села	
III2.	Поселення, II тис. до н.е.		с.Песоцьке, Кіптівська с/Рада, за 0,2 км на схід від кладовища	

I	2	!	3
---	---	---	---

КОРОПСЬКИЙ РАЙОН

- II3. Курганний могильник "Яруга", с.Верба, Вербівська с/Рада, за Х-ХІ ст.ст. н.е. 0,5 км від східної околиці в ур.Яруга
- II4. Група курганів, с.Радичів, Радичівська с/Рада, II-І тис. до н.е. між сс. Радичів та Розльоти
- II5. Курган, II тис. до н.е. с.Радичів, Радичівська с/Рада, між сс. Радичів та Розльоти
- II6. Поселення "Ковалівка-2", II тис. до н.е., III-У ст.ст. н.е. (епоха бронзи та ки- с.Шабалинів, Шабалинівська Івська культура) с/Рада, за 1,8 км на пн.-сх. від села
- II7. Городище "Ведмедки", с.Шабалинів, Шабалинівська с/Рада, УІ-У ст.ст. до н.е. за 2,5 км на пн.-з. від села в ур. Ведмедки

КУЛИКІВСЬКИЙ РАЙОН

- II8. Поселення "Селицьке", II тис. смт.Куликівка, Куликівська с/Рада, до н.е., Х-ХІІІ ст.ст. н.е. за 1,5 км на схід від селища, в ур.Селицьке
- II9. Поселення "Селище", смт.Куликівка, Куликівська с/Рада, XII-ХІІІ ст.ст. н.е. за 1,5 км на пн.-сх. від села, в ур. Селище
- II20. Поселення "Дегтярине", III-II тис. до н.е., XI-ХІІІ ст.ст. н.е. смт.Куликівка, Куликівська с/Рада, за 2,5 км на південь від селища, в ур. Дегтярине
- II21. Поселення "Драчівець", XXVI-ХУ ст.ст. до н.е., III-У ст.ст. н.е. (середньодніпровська та київська культури) смт. Куликівка, Куликівська с/Рада, за 3,5 км на пд.-з. від селища, в ур.Драчівець
- II22. Поселення "Будище-І", с.Будище, Дрімайлівська с/Рада, II тис. до н.е. за 0,7 км на південь від села
- II23. Поселення "Будище-II", с.Будище, Дрімайлівська с/Рада, II тис. до н.е. за 0,9 км на південь від села

1	2	!	3
I24. Поселення "Вересоч-ІУ", II тис. до н.е.			с.Вересоч, Вересоцька с/Рада, за 1,5 км на північ від заліз- ничного мосту
I25. Поселення "Вересоцькі куші", XXVI-XV, XV-XII, XI-IX ст.ст. до н.е., III-V ст.ст. н.е. (середньодніпровська, сосниць- ка, лебедівська, київська культури)			с.Вересоч, Вересоцька с/Рада, за 4 км на пн.-з. від села, біля лісу "Вересоцькі куші"
I26. Поселення "Макарове", X-XIII ст.ст. н.е.			с.Дрімайлівка, Дрімайлівська с/Рада, за 3 км на пд.-сх. від села, в ур.Макарове
I27. Поселення "Сухеньке", XVI-XII, XI-VIII ст.ст. до н.е., I тис. до н.е., III-V ст.ст. н.е. (сосницька, лебедівська, ки- ївська культури, ранньоза- лізний вік)			с.Жуківка, Жуківська с/Рада, за 3 км на пн.-сх. від села, в ур.Сухеньке
I28. Поселення "Пінчукові рви-І", XXVI-XV, XI-IX, V-III ст.ст. до н.е. (середньодніпровсь- ка, лебедівська культури, ранньозалізний вік)			с.Жуківка, Жуківська с/Рада, за 3 км на пд.-сх. від села, в ур. Пінчукові рви
I29. Поселення "Пінчукові рви-ІІ", II-I тис. до н.е., III-V ст.ст. н.е. (епоха бронзи - ранньо- го заліза, київська культура)			с.Жуківка, Жуківська с/Рада, за 2,5 км на пн.-сх. від села, в ур.Пінчукові рви
I30. Поселення "Іллющина", II тис. до н.е., III-V ст.ст. н.е.			с.Жуківка, Жуківська с/Рада, за 2 км на пн.-сх. від села, в ур.Іллющина
I31. Поселення "Кладьківка-І", II тис. до н.е.			с.Кладьківка, Кладьківська с/Рада за 0,7 км на південь від села
I32. Поселення "Галаковка", III-V ст.ст. н.е. (київська куль- тура)			с.Ковчин, Ковчинська с/Рада, на пн.-сх. околиці села, в ур. Галаковка
I33. Поселення "Грушівка", XII-XIII ст.ст.			с.Орлівка, Орлівська с/Рада, за 1,1 км на північ від села, в ур.Грушівка

1	2	!	3
134. Поселення (посад) городища в ур.Городище, III-У, XI-XIII ст.ст. н.е. (київська культура, Давня Русь)	с.Петрівське, Ковчинська с/Рада, за 1 км на пн.-сх. від села		
135. Поселення "Янчине", III-II тис. до н.е., III-У, XI-XIII ст.ст. н.е. (епоха ранньої-пізньої бронзи, київська культура, Давня Русь)	с.Салтикова Дівиця, Салтиково-Дівицька с/Рада, за 3,5 км на південь від села, на краю болота Мерлі, в ур.Янчине		
136. Поселення "ПапІрня", XXVI-XV ст.ст. до н.е., III-У ст.ст. н.е. (середньодніпровська та київська культури)	с.Салтикова Дівиця, Салтиково-Дівицька с/Рада, за 4,5 км на пд.-з. від села, на краю болота в ур.ПапІрня		
137. Поселення "Пльохове", II тис. до н.е., XI-XIII ст.ст. н.е.	с.Салтикова Дівиця, Салтиково-Дівицька с/Рада, за сх. околицею села (ур.Лихокутівка), в ур.Пльохове		
138. Поселення "Хибалівка-II", У-III, I тис. до н.е.	с.Хибалівка, Хибалівська с/Рада, за 0,8 км на південь від села		
139. Поселення "Медведьовка", II тис. до н.е., III-У ст.ст. н.е. (епоха бронзи, київська культура)	с.Хибалівка, Хибалівська с/Рада, за пд.-сх. околицею в ур.Медведьовка		
140. Поселення "Гряда-Гребелька", II-I тис. до н.е.	с.Хибалівка, Хибалівська с/Рада, за північ. околицею села в ур.Гряда (Гребелька)		
141. Поселення "Ланок", II-I тис. до н.е.	с.Хибалівка, Хибалівська с/Рада, за 1,3 км на пн.-з. від села в ур.Ланок		

МЕНСЬКИЙ РАЙОН

142. Селище, X-XIII ст.ст. н.е.	с.Блистова, Блистівська с/Рада, в центрі села, на лівому березі р.Пулки,
143. Поселення "Мис", XI-XIII ст.ст. н.е.	с.Миколаївка, Миколаївська с/Рада, за 600 м на північ від села

I I

2

I

3

НІЖИНСЬКИЙ РАЙОН

- I44. Поселення "Переяславське", I тис. до н.е., XI-XIII ст.ст. н.е. м.Ніжин, Ніжинська м/Рада, на східній околиці міста, в районі вул. Переяславської
- I45. Поселення "Птичник-1", XII-XIII ст.ст. м.Ніжин, Ніжинська м/Рада, за 1,5 км на пн.-сх. від міста, на південь від птахоферми
- I46. Поселення "Птичник-2", III-V ст.ст. (черняхівська культура) м.Ніжин, Ніжинська м/Рада, між птахофермою та с.Липів Ріг
- I47. Поселення "Магерки-1", XI-XIII ст.ст. н.е. м.Ніжин, Ніжинська м/Рада, за 0,5 км на північ від міста в ур.Магерки
- I48. Поселення "Магерки-П", II тис. до н.е., III-V, XI-XIII ст.ст.н.е. (епоха бронзи, київська культура, Давня Русь) м.Ніжин, Ніжинська м/Рада, за 1 км на північ від міста в ур.Магерки
- I49. Курган, II-I тис. до н.е. м.Ніжин, Ніжинська м/Рада, за 0,5 км на північ від околиці "Магерки"
- I50. Поселення "Будинок тваринника", II тис. до н.е. м.Ніжин, Ніжинська м/Рада, за 0,8 км на пн.-з. від с.Григоро-Іванівка та за 0,5 км від будинка тваринника
- I51. Група курганів, II-I тис. с.Бідин, Безуглівська с/Рада, за 0,3-0,5 км від пд.-з. околиці села
- I52. Поселення "Кошелівка", X-XIII ст.ст. н.е. с.Велика Кошелівка, Великокошелівська с/Рада, за 0,3 км на північ від села
- I53. Курган, II, II-I тис. до н.е. смт.Вертіївка, Вертіївська с/Рада, за 3 км на схід від селища, біля каналу
- I54. Група курганів-1, II-I тис. до н.е. смт.Вертіївка, Вертіївська с/Рада, за 3,3 км на схід від селища

I	!	!	3
I55.	Група курганів-П, П-І тис. до н.е.		смт.Вертіївка, Вертіївська с/Рада, за 4 км на схід від селища, біля моста
I56.	Поселення "Крошина Гора", III-У, XI-XIII ст.ст. (київська культура, Давня Русь)		смт.Вертіївка, Вертіївська с/Рада, за 2 км на північ від МТФ, в ур. Крошина Гора
I57.	Поселення "Липки", П тис. до н.е., III-У ст.ст.н.е. (епоха бронзи, київська культура)		смт.Вертіївка, Вертіївська с/Рада, за 4 км на північ від МТФ, в ур.Липки
I58.	Курган-І, П-І тис. до н.е.		смт.Вертіївка, Вертіївська с/Рада, за 3 км на схід від села (зайнятий будівлями ферми)
I59.	Поселення "Данине-І", П тис. до н.е.		с.Данине, Данинська с/Рада, за 2,8 км на зсхід від села
I60.	Курган, П-І тис. до н.е.		с.Данине, Данинська с/Рада, за 2 км від села, зліва від дороги на с.Шлях Ілліча
I61.	Група курганів, П-І тис. до н.е.		с.Данине, Данинська с/Рада, за 1,5 км від пн.-сх. околиці села
I62.	Курган, П-І тис. до н.е.		с.Данине, Данинська с/Рада, біля к/г саду
I63.	Група курганів, П-І тис. до н.е.		с.Данине, Данинська с/Рада, за 0,7 км на пд.-сх. від села
I64.	Поселення "Дамба", XI-XIII ст.ст. н.е.		с.Крути, Крутівська с/Рада, за 3 км на пд.-сх. від ст.Крути
I65.	Курган "Вишка", П-І тис. до н.е.		с.Крути, Крутівська с/Рада, за 1 км на пд.-сх. від ст.Крути
I66.	Група курганів, П-І тис. до н.е.		смт.Лосинівка, Лосинівська с/Рада, за 1,2 км на пд.-з. від селища, зліва від дороги на Данине
I67.	Курган, П-І тис. до н.е.		смт.Лосинівка, Лосинівська с/Рада, за 1,2 км від зах. околиці селища, справа від дороги на Данине

I	!	2	!	3
168.	Група курганів, П-І тис. до н.е.			сmt.Лосинівка, Лосинівська с/Рада, за 2 км від зах. околиці селища, зліва від дороги на Данине. (0,4 - 1 км від неї)
169.	Курган, П-І тис. до н.е.			сmt.Лосинівка, Лосинівська с/Рада, за 1,5 км на південь від села
170.	Група курганів, П-І тис. до н.е.			сmt.Лосинівка, Лосинівська с/Рада, за 1км від пн.-з. околиці, біля к/г саду
171.	Група курганів, П-І тис. до н.е.			сmt.Лосинівка, Лосинівська с/Рада, на кладовищі по вул.Жовтневої революції
172.	Курган, П-І тис. до н.е.			сmt.Лосинівка, Лосинівська с/Рада, в садбі по вул. Жовтневої революції, 62
173.	Курган, П-І тис. до н.е.			с.Мединщина, Талалаївська с/Рада, біля пн.-з. околиці
174.	Курган, П-І тис. до н.е.			с.Наумівське, Кунашівська с/Рада, за 2 км на південь від залізничного переїзду та за 3 км пн.-з. від села
175.	Курган, П-І тис. до н.е.			с.Садове, Сальненська с/Рада, за пд.-з. околицею села, на кладовищі
176.	Група курганів, П-І тис. до н.е.			с.Садове, Сальненська с/Рада, за 0,8 км від південної околиці села, поблизу кладовища
177.	Група курганів, П-І тис. до н.е.			с.Талалаївка, Талалаївська с/Рада, за 1 км від північної околиці села, та за 1,2 км від МТФ
178.	Група курганів, П-І тис. до н.е.			с.Талалаївка, Талалаївська с/Рада, за 0,5 км від пн.-сх. околиці села
179.	Курган, П-І тис. до н.е.			с.Талалаївка, Талалаївська с/Рада, за 0,2 км від північної околиці та за 0,3 км на пд.-сх. від МТФ

1	2	!	3
180. Поселення "Мокренське", XI-XIII ст.ст.	с.Талалаївка, Талалаївська с/Рада, за 2 км на пд.-з. від села, в ур.Мокренське		
181. Курган, II-I тис. до н.е.	с.Шняківка, Терешківська с/Рада, за 250 м на пд.-з. від села, зліва від дороги на Талалаївку		
182. Група курганів, II-I тис. до н.е.	с.Яхнівка, Галицька с/Рада, за 1 км на південь від залізничної ст.Яхнівка		

НОВГОРОД-СІВЕРСЬКИЙ РАЙОН

183. Пізньопалеолітична стоянка, 40-20 тис. до н.е.	м.Новгород-Сіверський, Новгород-Сіверська м/Рада, на мисоподібному виступі правого берега р.Десни, на схилі Північної Балки		
184. Селище "Стрелиця", II тис. до н.е., У-УІІ ст.ст. н.е.	с.Дегтярівка, Дегтярівська с/Рада, за 1 км від південної околиці в ур.Стрелиця		
185. Стоянка "Крейдяний Майдан" (Чулатів-І), 40-10 тис. до н.е.	с.Чулатів, Команська с/Рада, в кар'єрі Крейдяний Майдан в ур.Городище		
186. Стоянка "Робочий Рів" (Чулатів-ІІ), 40-10 тис. до н.е.	с.Чулатів, Команська с/Рада, за 0,5 км нижче за течією Десни від Крейдяного Майдану, на вершині рівчака Робочий Рів		

НОСІВСЬКИЙ РАЙОН

187. Поселення "Кар'єр", III-У ст.ст. н.е., (черняхівська культура)	м.Носівка, Носівська м/Рада, на пд.-з. околиці міста, за 1 км на схід від госп.двору к/г Ім.Енгельса, в районі садиб по вул.Калініна 130-146 (пр.бер. р.Носовочки)		
188. Поселення "Носовочка", III-У ст.ст. н.е. (черняхівська культура)	м.Носівка, Носівська м/Рада, на пд.-з. околиці міста, за 0,8 км на пн.-сх. від госп.двору к/г Ім.Енгельса, дещо нижче за течією від пос."Кар'єр", на лів. бер. р.Носовочки		

1	2	!	3
189. Поселення "Запільне", Ш-У, XI-XIII ст.ст. н.е. (київська культура, Давня Русь)			м.Носівка, Носівська м/Рада, за пд.-з. околицею міста, за 1 км на південь від садиби по вул.Калініна, 130, на лів. бер. р.Носовочки при впадінні в неї струмка, в районі ур.Запільне
190. Поселення "Падуніха" (Падунівщина), XI-XIII ст.ст.			м.Носівка, Носівська м/Рада, за пд.-з. околицею міста, у 300 м на пд.-з. від садиби по вул.Калініна, 198, на підвищеній ділянці правого бер. р.Носовочки в ур.Падуніха (Падунівщина)
191. Курган-1, П-I тис. до н.е.			м.Носівка, Носівська м/Рада, за 1,5 км на пн.-сх. від ст.Носівка та за 200 м на пн.-сх. від к/г саду, справа від дороги на с.Ставок
192. Курган-2, П-I тис. до н.е.			м.Носівка, Носівська м/Рада, за 2,7 км на пд.-сх. від ст.Носівка, за 350 м зліва від дороги з півд. околиці міста на с.Шлях Ілляча
193. Курган-3, П-I тис. до н.е.			м.Носівка, Носівська м/Рада, за 3,5 км на пд.-сх. від ст.Носівка, справа від дороги з півд. околиці міста на с.Шлях Ілляча
194. Курган-4, П-I тис. до н.е.			м.Носівка, Носівська м/Рада, за 4,7 км на пд.-сх. від ст.Носівка, та за 2,5 км на пд.-з. від с.Шлях Ілляча
195. Поселення "Струга", I тис. до н.е., Ш-У, XI-XIII ст.ст. н.е. (епоха раннього заліза, черняхівська культура, Давня Русь)			с.Дослідне, Червонопартизанська с/Рада, за 0,5-2,5 км на пн.-з. від ст.Дослідна, при вигині русла бол.Струга (правий берег)
196. Поселення "Струга-Острів", Ш-У ст.ст. н.е. (черняхівська культура)			с.Дослідне, Червонопартизанська с/Рада, за 2,5 км на пн.-з. від ст.Дослідна, біля дороги Носівка-Сулак, на підвищенні в руслі бол. Струга
197. Поселення "Струга-Вустя", I тис. до н.е., Ш-У, XI-XIII ст.ст. н.е. (епоха раннього заліза, київська культура, Давня Русь)			с.Дослідне, Червонопартизанська с/Рада, за 3,5 км на північ від ст.Дослідна, вусті бол.Струги, півд. ур.Семенчина

1 !	2	!	3
198. Поселення "Козари-У", II тис. до н.е.	с.Козари, Козарівська с/Рада, за 0,4 км на захід від села		
199. Поселення "Козари-УІ", II тис. до н.е.	с.Козари, Козарівська с/Рада, за 1,5 км на північ від села		
200. Група курганів, II-I тис. до н.е.	с.Макіївка, Макіївська с/Рада, за 3,5 км на схід від села		
201. Курган, II-I тис. до н.е.	с.Макіївка, Макіївська с/Рада, за 2,2 км на захід від села		
202. Поселення "Мурчин Ставок", III-У, XI-XIII ст.ст. н.е. (черняхівська культура, Давня Русь)	с.Ставок, Червонопартизанська с/Рада, за південною околицею села, у вито- ках р.Мурчин ставок (бол. Струга)		
203. Курган в ур.Могила (Курган), II-I тис. до н.е.	с.Ставок, Червонопартизанська с/Рада, за 0,5 км на південь від села		
204. Городище в ур. Городище, I тис. до н.е.	с.Червоні Партизани (с.Сулак), Черво- нопартизанська с/Рада, за 2,5 км на пн.-з. від с.Сулак на краю ліса в ур. Городище (заплава лівого бер. р.Остер)		
205. Поселення "Червоні Парти- зани-І", II тис. до н.е.	с.Червоні Партизани (с.Сулак), Черво- нопартизанська с/Рада, за пн.-з. око- лицею с.Сулак, в ур.Вовча Гора		
206. Поселення "Червоні Парти- зани-2", II-I тис. до н.е., XI-XIII ст.ст. н.е.	с.Червоні Партизани (с.Сулак), Черво- нопартизанська с/Рада, за 2,5 км на пн.-з. від с.Сулак між ур.Вишневе та Городище		
207. Поселення "Сулацький Гай", II тис. до н.е.	с.Червоні Партизани (с.Сулак), Черво- нопартизанська с/Рада, за 0,8 км на пн.-сх. від с.Сулак, в ур.Сулацький Гай		
208. Поселення "Богданове", II-I тис. до н.е., III-У ст.ст. (епоха раннього заліза, київська культура)	с.Червоні Партизани (с.Сулак), Черво- нопартизанська с/Рада, за 1,5 км на схід від села, в ур.Богданове		
209. Поселення "Назаренкова До- лина", I тис. до н.е.	с.Червоні Партизани (с.Сулак), Черво- нопартизанська с/Рада, за 3 км на за- хід від села, в ур.Назаренкова Долина		

1 !	2	!	3
210.	Поселення "Кут", II тис. до н.е., XI-XIII ст.ст. н.е.	с.Червоні Партизани, Червонопартизанська с/Рада, в центрі села, на захід від ферми № 2, в ур.Кут	
211.	Поселення "Лотішевка", II тис. до н.е., XI-XIII ст.ст. н.е.	с.Червоні Партизани, Червонопартизанська с/Рада, в центрі села, на північ від ферми № 2, при витоці р.Лотішевки (ліва притока р.Ляшеве)	
212.	Група курганів, II-I тис. до н.е.	с.Червоні Партизани, Червонопартизанська с/Рада, за 2 км на схід від півд. околиці села та за 0,8 км на пн.-сх. від МТФ	
213.	Курган "Лашиха", II-I тис. до н.е.	с.Червоні Партизани, Червонопартизанська с/Рада, за 2 км на південь від села, зліва від дороги на с.Данине	
214.	Група курганів, II-I тис. до н.е.	с.Шлях Іллїча, Тертишницька с/Рада, за 1,5 км на пд.-сх. від села	
215.	Поселення, III-У ст.ст. н.е., (черняхівська культура)	с.Шлях Іллїча, Тертишницька с/Рада, за 2 км на пд.-сх. від села	

ПРИЛУЦЬКИЙ РАЙОН

216.	Група курганів, II-I тис. до н.е. (10 насипів)	с.Знам'янка, Знам'янська с/Рада, на пд.-з. від села, зліва від дороги Прилуки-Київ
217.	Поселення "Ставок", II тис. до н.е.	с.Лісові Сорочинці, Лісовосорочинська с/Рада, за пн.-сх. околицею, справа від залізниці на Бахмач в ур.Ставок
218.	Городище в ур.Городище, X-XIII ст.ст. н.е. (?)	с.Маціївка, Маціївська с/Рада, між сс.Маціївка та Заудайка
219.	Курган, II-I тис. до н.е.	с.Ряшки, Ряшківська с/Рада, за 3,5 км від західної околиці, в ур.Городок
220.	Поселення, XI-XIII ст.ст.н.е.	с.Ярова Білещина, Сухополов'янська с/Рада, на південній околиці села

1	2	3
---	---	---

РІПКИНСЬКИЙ РАЙОН

- | | |
|---|---|
| 221. Поселення "Ріпки-3", X-XIII ст. ст. до н.е. | с.мт.Ріпки, Ріпкинська с/Рада, за 1,5 км на пд.-з. від селища |
| 222. Курганний могильник, X-XI ст.ст. н.е. | с.мт.Ріпки, Ріпкинська с/Рада, на кладовищі в ур.Коробщина |
| 223. Курганний могильник, X-XII ст.ст. н.е. | с.Вел.Осняки, Сиберізька с/Рада, за 1 км від пд.-сх. околиці |
| 224. Поселення "ВисокІнь" | с.ВисокІнь, ПушкарІвська с/Рада, за 0,7 км від півн. околиці села |
| 225. Курганний могильник, X-XII ст.ст. н.е. | с.ГалкІв, МохначІвська с/Рада, на пд.-сх. від села |
| 226. Поселення "ГолубІвка", X-XIII ст.ст. до н.е. | с.ГолубІвка, Любецька с/Рада, за 2 км від пд.-з. околиці села |
| 227. Курганний могильник, X-XII ст.ст. н.е. | с.ГолубІвка, Любецька с/Рада, за 0,3 км на пн.-з. околиці |
| 228. Поселення "Гучин-2", X-XIII ст.ст. н.е. | с.Гучин, Гучинська с/Рада, за 1 км на північ від села |
| 229. Курган, X-XII ст.ст. н.е. | с.Гучин, Гучинська с/Рада, за 150 м на пд.-сх. від водонапірної башти |
| 230. Курганний могильник, X-XII ст.ст. н.е. | с.Гучин, Гучинська с/Рада, на кладовищі |
| 231. Поселення "РябІніно", III-V ст.ст. (київська культура) | с.Даничі, Даницька с/Рада, за 200 м на пд.-сх. від села, в ур.РябІніно |
| 232. Поселення "Селище", XII-XIII ст.ст. н.е. | с.ЗвеничІв, ВеликовІська с/Рада, за західною околицею села в ур.Селища |
| 233. Курганний могильник, X-XII ст.ст. н.е. | с.КлонІв, СмолигІвська с/Рада, за 1,5 км на південь від городища в ур.Поруб |
| 234. Поселення "Ліскове-2", X-XIII ст.ст. н.е. | с.КраскІвське, КраскІвська с/Рада, за 2,5 км від пд.-з. околиці |

1	2	!	3
235. Поселення "Кургання", X-XIII ст.ст. н.е.			с.Красківське, Красківська с/Рада, на пн.-сх. околиці села в ур.Кургання
236. Курганний могильник-2 (західна група), X-поч. XI ст.ст. н.е.			сmt.Любеч, Любецька с/Рада, за пд.-з. околицею Зміївського хутора, на тери- торії кладовища, в ур.Коловороти
237. Поселення "Високе Поле", X-XIII ст.ст. н.е.			сmt.Любеч, Любецька с/Рада, за 150 м на пн.-сх. від пн.-з. околиці
238. Поселення "Духовщина", X-XIII ст.ст. н.е.			с.Малинівка, Любецька с/Рада, за 0,8 км від пд.-з. околиці, в ур.Духовщина
239. Поселення "Маньки", II тис. до н.е.			с.Маньки, Любецька с/Рада, за 0,5 км від села
240. Поселення "Мутичів-1", X-XIII ст.ст. н.е.			с.Мутичів, Даницька с/Рада, за 2,5 км на пн.-сх. від села
241. Поселення "Мутичів-2", X-XIII ст.ст.			с.Мутичів, Даницька с/Рада, на горо- дах, на березі болота, на південній околиці села
242. Курганний могильник "Мути- чів-1", X-XI ст.ст. н.е.			с.Мутичів, Даницька с/Рада, за півн. околицею села, на кладовищі
243. Курганний могильник "Мути- чів-2", X-XI ст.ст. н.е.			с.Мутичів, Даницька с/Рада, за I км на захід від села, на кладовищі
244. Курганний могильник, X-XII ст.ст. н.е.			с.Незаможне, Тарасо-Шевченківська с/Рада, за 2 км від пн.-сх. околиці, у лісі
245. Поселення "Незаможне-1", XI-XIII ст.ст. н.е.			с.Незаможне, Тарасо-Шевченківська с/Рада, за 1,5 км від пн.-сх. околиці села
246. Поселення "Пересаж", X-XIII ст.ст. н.е.			с-ще Пересаж, Мохначівська с/Рада, біля психіатричної лікарні
247. Селище "Кораблище-П", X-XIII ст.ст. н.е.			с.Петрики, Великозліївська с/Рада, за 0,5 км на схід від села
248. Поселення "Пушкарі-2", XI-XIII ст.ст. н.е.			с.Пушкарі, Пушкарівська с/Рада, у пд.-сх. частині села

1	2	3
249. Курганний могильник, X-XII ст.ст. н.е.		с.Розсудів, Смолигівська с/Рада, на кладовищі
250. Поселення "Сибереж-2", II тис. до н.е., III-У ст.ст. н.е. (епоха бронзи, київська культура)		с.Сибереж, Сиберізька с/Рада, за 1,5 км на пн.-сх. від села
251. Поселення (посад) біля городища, VI-III ст.ст. до н.е.		с.Скиток, Новояриловицька с/Рада, за західною околицею села, поблизу кладовища
252. Городище, VI-III ст.ст. до н.е., XI-XIII ст.ст. н.е.		с.Скиток, Новояриловицька с/Рада, за зах.околицею села, поблизу кладовища
253. Поселення "Суличівка-4", X-XIII ст.ст. н.е.		с.Суличівка, Малолиственська с/Рада, за 1 км на пн.-з. від села

СЕМЕНІВСЬКИЙ РАЙОН

254. Селище (посад) біля городища, I тис. до н.е., XI-XIII ст.ст. н.е.		с.Городок, Тимоновицька с/Рада, за 450 м на пд.-з. від села, на кладовищі, в ур.Городок
255. Поселення "Заріччя", У-III тис. до н.е., XII-XIII ст.ст. н.е.		с.Заріччя, Тимоновицька с/Рада, за 0,6 км від східної околиці

СОСНИЦЬКИЙ РАЙОН

256. Селище-У, III-У ст.ст. н.е. (київська культура)		с.Кудрівка, Кудрівська с/Рада, за 1 км на пн.-сх. від кладовища
257. Селище-VI, У-УП ст.ст. н.е. (колочинська культура)		с.Кудрівка, Кудрівська с/Рада, за 0,1-0,2 км на північ від селища-5, на правому бер. р.Убідь
258. Селище-VII, У-УП ст.ст. н.е. (колочинська культура)		с.Кудрівка, Кудрівська с/Рада, за 0,5 км на північ від селища-6, за великим ярмом
259. Городище-I, VI-III ст.ст. до н.е. (кухівська культура)		с.Ляшківці, Кудрівська с/Рада, за 2 км на південь від села

1	2	3
260.	Селище, II пол. I тис. н.е., X-XIII ст.ст.	с.Ляшківці, Кудрівська с/Рада, за 2 км на південь від села, на пд.-з. від городища

СРІБНЯНСЬКИЙ РАЙОН

261.	Курган, II-I тис. до н.е.	с.Васьківці, Васьковецька с/Рада, за 0,9 км від МТФ
262.	Поселення "Байрачек", I тис. до н.е.	с.Горобіївка, Савинська с/Рада, за 0,7 км на північ від села, в ур. Байрачек
263.	Поселення "Дейманівка", I тис. до н.е.	с.Дейманівка, Гурбинська с/Рада, за 0,5 км на пд.-сх. від села
264.	Курган, II-I тис. до н.е.	с.Калюжинці, Колюжинська с/Рада, за 1,5 км від МТФ
265.	Група курганів, II-I тис. до н.е.	с.Калюжинці, Калюжинська с/Рада, за 1 км на північ від МТФ
266.	Група курганів, II-I тис. до н.е.	с.Карпилівка, Карпилівська с/Рада, на схід від Крутого Яру
267.	Поселення "Литвинщина", II тис. до н.е.	с.Карпилівка, Карпилівська с/Рада, в ур.Яр Литвинщина
268.	Група курганів, X-XII ст.ст. н.е. (?)	с.Кути, Подольська с/Рада, між смт.Срібне і с.Кути, на кладовищі
269.	Група курганів, II-I тис. до н.е.	с.Лебединці, Карпилівська с/Рада, за 2,4 км на південь від села
270.	Група курганів, II-I тис. до н.е.	с.Лебединці, Карпилівська с/Рада, за 3 км на пд.-з. від села
271.	Курган, II-I тис. до н.е.	с.Лебединці, Карпилівська с/Рада, за 1,350 км на південь від села
272.	Група курганів, II-I тис. до н.е.	с.Лебединці, Карпилівська с/Рада, за 2 км на південь від села

I	2	!	3
273. Курган, П-І тис. до н.е.	с.Лебединці, Карпилівська с/Рада, за 1,7 км на південь від села		
274. Курган, П-І тис. до н.е.	с.Лебединці, Карпилівська с/Рада, за 0,6 км на пд.-з. від села		
275. Група курганів, П-І тис. до н.е.	с.Лебединці, Карпилівська с/Рада, за 1 км на південь від села		
276. Група курганів, П-І тис. до н.е.	с.Лебединці, Карпилівська с/Рада, за 1,9 км на південь від села		
277. Група курганів, П-І тис. до н.е.	с.Лебединці, Карпилівська с/Рада, за 1,2-2,5 км на пн.-сх. від села		
278. Група курганів, П-І тис. до н.е.	с.Лебединці, Карпилівська с/Рада, на пд.-з. від польового стану		
279. Поселення "вул.Победи", I тис. до н.е.	с.Олексинці, Олексинська с/Рада, в районі вул.Победи		
280. Група курганів, П-І тис. до н.е.	с.Подол, Подольська с/Рада, за 1,7 км на південь від села		
281. Поселення "Паталенки-Кар'єр", П-І тис. до н.е., Ш-У ст.ст. н.е. (епоха бронзи-раннього заліза, черняхівська культура)	с.Подол, Подольська с/Рада, у південній частині села, на схід від ур.Паталенки		
282. Поселення "Паталенки-2", Ш-У ст.ст. н.е. (черняхівська культура)	с.Подол, Подольська с/Рада, за 0,3 км на пд.-з. від південної околиці села (бувш. хут.Паталенки)		
283. Поселення "Поетин", Ш-У ст.ст. н.е. (черняхівська культура)	с.Поетин, Подольська с/Рада, за сх. околицею села, в районі кладовища		
284. Курган "Селезень", П-І тис. до н.е.	с.Сокиринці, Сокиринська с/Рада, за 3 км на пн.-з. від села		
285. Група курганів, П-І тис. до н.е.	с.Хукалівка, Карпилівська с/Рада, за 0,9 км на пн.-сх. від села		
286. Група курганів, П-І тис. до н.е.	с.Хукалівка, Карпилівська с/Рада, за 1,2 км на пн.-сх. від села		

1	2	3
287.	Група курганів, П-І тис. до н.е.	с.Хукалівка, Карпилівська с/Рада, за 0,4 км на пн.-сх. від села
288.	Курган, П-І тис. до н.е.	с.Хукалівка, Карпилівська с/Рада, за 0,6 км на схід від села
289.	Група курганів, П-І тис. до н.е.	с.Хукалівка, Карпилівська с/Рада, за 1,1 км на схід від МТФ

ТАЛАЛАІВСЬКИЙ РАЙОН

290.	Курган, П-І тис. до н.е.	с.Корінецьке, Корінецька с/Рада, за 3 км на пн.-з. від села, на розвилці доріг Красний Колядин-Зелений Гай-Корінецьке
291.	Група курганів, П-І тис. до н.е.	с.Харкове, Лавіркивська с/Рада, на захід від села, біля дороги Харкове-Срібне

ЧЕРНІГІВСЬКИЙ РАЙОН

292.	Поселення "Селище", П тис. до н.е., XII-XIII ст.ст. н.е.	с.Анисів, Анисівська с/Рада, за 3 км на пн.-з. від села, в ур.Селище
293.	Поселення "Іржавець-І", П тис. до н.е., X-XIII ст.ст. н.е.	с.Анисів, Анисівська с/Рада, за 2,5 км на пд.-з. від півн. околиці села
294.	Поселення "Тарасовщина", X-XIII ст.ст. н.е.	с.Антоновичі, Шибиринівська с/Рада, на пн.-з. околиці села в ур.Тарасовщина, на лів. березі р.Пакулька
295.	Поселення "Морозовщина", П тис. до н.е., X-XIII ст.ст. н.е.	с.Березанка, Киселівська с/Рада, за 1 км на північ від села, в ур. Морозовщина
296.	Поселення "Кавуліна Гора", XII-XIII ст.ст. н.е.	с.Борки, Пльохівська с/Рада, за 200 м від південної околиці села, в ур. Кавуліна Гора
297.	Поселення "Зайці-І", XII-XIII ст.ст. н.е.	с.Зайці, Левковицька с/Рада, на пд.-з. околиці села

I !	2	!	3
298. Поселення "Зайці-2", XII-XIII ст.ст. н.е.		с.Зайці, Левковицька с/Рада, на південній околиці села	
299. Поселення "Зайці-3", XII-XIII ст.ст. н.е.		с.Зайці, Левковицька с/Рада, на пд.-сх. околиці села, в ур.Гатка	
300. Поселення "Іванівка-І", II тис. до н.е., X-XIII ст.ст. н.е.		с.Іванівка, Іванівська с/Рада, на північній околиці села	
301. Поселення "Ягодне", XI-XIII ст.ст. н.е.		с.Іванівка, Іванівська с/Рада, за 1,5 км на південь від МТФ	
302. Група курганів, II-I тис. до н.е.		с.Іванівка, Іванівська с/Рада, за 3 км на схід від села, в ур.Плависте	
303. Поселення "Льонзавод", I-II, XI-XIII ст.ст. н.е.		с.Киселівка, Киселівська с/Рада, на пн.околиці села, між кладовищем та льонзаводом	
304. Поселення "Клочків-III", II-I тис. до н.е.		с.Клочків, Черниська с/Рада, за 0,2 км на пн.-з. від села	
305. Поселення "Кувечичі-І", X-XIII ст.ст. н.е.		с.Кувечичі, Довжицька с/Рада, за 0,8 км від північної околиці, в ур.Маньков	
306. Поселення "Левковичі-І", XI-XIII ст.ст. н.е.		с.Левковичі, Левковицька с/Рада, за 0,8 км від пд.-з. околиці села	
307. Поселення "Левковичі-2", IX-X ст.ст. н.е.		с.Левковичі, Левковицька с/Рада, за 0,5 км від пд.-з. околиці села	
308. Поселення "Курганки", X-XIII ст.ст. н.е.		с.Льгів, Левковицька с/Рада, за 1,5 км від МТФ, в ур.Курганки	
309. Поселення "Москалі", X-XIII ст.ст. н.е.		с.Москалі, Шибиринівська с/Рада, за 0,2 км на північ від села	
310. Курган "Москалі", X-XII ст.ст. н.е.		с.Москалі, Шибиринівська с/Рада, за 0,7 км на пн.-з. від села	
311. Курганний могильник "Слободское", X-XII ст.ст. н.е.		с.Мохнатин, Мохнатинська с/Рада, на території кладовища, в ур.Слободское	

I	2	!	3
312. Курганний могильник, X-XI ст.ст. н.е.			с.Мохнатин, Мохнатинська с/Рада, у пд.-сх. частині села, на правому бер. р.Бичалки
313. Курганний могильник "Слісарівське", X-XII ст.ст. н.е.			с.Мохнатин, Мохнатинська с/Рада, у пн.-сх. частині села, на кладовищі, в ур.Слісарівське
314. Поселення "Новоселівська заплава-9", II тис. до н.е., III-V, X-XIII ст.ст. н.е. (епоха бронзи, кийівська культура, Давня Русь)			с.Новоселівка, Новоселівська с/Рада, на північ від пн.-сх. околиці села, біля кар'єру
315. Поселення "Новоселівка-IV", II тис. до н.е., III-V, XI-XIII ст.ст. н.е. (епоха бронзи, кийівська культура, Давня Русь)			с.Новоселівка, Новоселівська с/Рада, на північ від пн.-сх. околиці села, біля кар'єру
316. Поселення, II тис. до н.е., X-XIII ст.ст. н.е.			с.Новоселівка, Новоселівська с/Рада, за 0,4 км на пн.-сх. від села
317. Городище, X-XIII ст.ст.н.е.			с.Новоселівка, Новоселівська с/Рада, за 0,4 км на пн.-сх. від села
318. Поселення "Човнова станція", II-I тис. до н.е.			с.Новоселівка, Новоселівська с/Рада, за 0,5 км на схід від човнової станції, в ур.Феньовщина
319. Поселення "Хутір Шевченка-I", XII-XIII ст.ст. н.е.			с.Новоселівка, Новоселівська с/Рада, за 2 км на пд.-сх. від х.Шевченка
320. Поселення "Хутір Шевченка-II", I пол. I тис. н.е.			с.Новоселівка, Новоселівська с/Рада, за 1,5 км на пд.-сх. від х.Шевченка
321. Поселення "Хутір Шевченка-III", XII-XIII ст.ст. н.е.			с.Новоселівка, Новоселівська с/Рада, за 2,5 км на пд.-сх. від х.Шевченка
322. Поселення "Кар'єр", II-I тис.до н.е.			с.Терехівка, Терехівська с/Рада, за 0,8км на схід від МТФ, біля кар'єру
323. Поселення "Олександрівка-2", XI-XIII ст.ст. н.е.			с.Олександрівка, Новоселівська с/Рада, на східній околиці села

I	2	I	3
324. Поселення "Онучки", X-XIII ст.ст. н.е.		с.Онучки, Довжицька с/Рада, за 2 км на захід від села	
325. Поселення "Петрушин-1", X-XIII ст.ст. н.е.		с.Петрушин, Петрушинська с/Рада, за 1,8 км на пд.-сх. від села, біля кошари	
326. Поселення "Петрушин-2", П-І тис. до н.е., III-УІ, XII-XIII ст.ст. н.е.		с.Петрушин, Петрушинська с/Рада, за 0,5 км від південної околиці села, справа від дороги Чернігів-Петрушин	
327. Поселення "Петрушин-3", П тис. до н.е., УІ-III ст.ст. н.е. (епоха бронзи, мило- градська культура)		с.Петрушин, Петрушинська с/Рада, за пд.-сх. околицею села, зліва від дороги на Чернігів	
328. Поселення "Цегельня", УІ-III ст.ст. до н.е., X-XIII ст.ст. н.е. (милоградська культура, Давня Русь)		с.Петрушин, Петрушинська с/Рада, за 0,4 км від північної околиці села, в ур.Цегельня	
329. Поселення "Селище", III-УІ, X-XIII ст.ст. н.е.		с.Петрушин, Петрушинська с/Рада, за 1 км на північ від МТФ, в ур.Селище	
330. Поселення "Полуботки-1", XII-XIII ст.ст. н.е.		с.Полуботки, Халявинська с/Рада, на південній околиці села	
331. Поселення "Полуботки-2", XII-XIII ст.ст. н.е.		с.Полуботки, Халявинська с/Рада, на пд.-з. околиці села	
332. Поселення "Пустинки-8", XI-XIII ст.ст.		с.Пустинки, Мньовська с/Рада, за 0,7 км на пн.-з. від моста через р.Дніпро	
333. Поселення "Радянська Сло- бода-1", П тис. до н.е., XII-XIII, XIV-XV ст.ст.н.е.		с.Радянська Слобода, Павлівська с/Ра- да, на східній околиці села, в ур. Монастир	
334. Поселення "Радянська Сло- бода-2", П тис. до н.е.		с.Радянська Слобода, Павлівська с/Ра- да, на східній околиці села, в ур. Попове	
335. Курганний могильник, X-XII ст.ст. н.е.		с.Рудка, Рудківська с/Рада, в центрі села на кладовищі	
336. Поселення "Рябці-П", III-У, IX-XII ст.ст. н.е. (київсь- ка культура, Давня Русь)		с.Рябці, Хмельницька с/Рада, за 1 км на пн.-сх. від села	

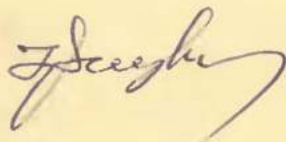
- | I ! | 2 | ! | 3 |
|---|---|---|---|
| 337. Поселення, III-У, ХУП-ХУШ ст.ст. н.е. (київська культура, пізнь середньовіччя) | | | смт.Седнів, Седнівська с/Рада, за 0,2 км на пд.-сх. від села |
| 338. Поселення, II-І тис. до н.е. XI-XIII ст.ст. н.е. | | | смт.Седнів, Седнівська с/Рада, на пд.-сх. від п/т "Юний хімік", за селищем, біля підніжжя тераси |
| 339. Поселення "Седнів-2", II тис. до н.е., III-У ст.ст. н.е. (епоха бронзи, київська культура) | | | смт.Седнів, Седнівська с/Рада, між пн.-сх. околицею селища (Пекури) та ур.Дейнеков Ров |
| 340. Поселення "Седнів-3", II тис. до н.е., III-У ст.ст. н.е. (епоха бронзи, київська культура) | | | смт.Седнів, Седнівська с/Рада, за 0,3 км на схід від пн.-сх. околиці (Пекури), в ур. Полікарпів Ров |
| 341. Курган, X-XI ст.ст. н.е. | | | смт.Седнів, Седнівська с/Рада, біля картоплесховища на південні околиці села |
| 342. Селище "Баштан" (Солоне), III-У:ХУП-ХУШ ст.ст. н.е. (київська культура, пізнь середньовіччя) | | | с.Слабин, Слабинська с/Рада, біля птахоферми, в ур.Баштан (Солоне), на дюні |
| 343. Селище "Піски", У-III тис. до н.е., III-У ст.ст. н.е. (епоха неоліту, київська культура) | | | с.Слабин, Слабинська с/Рада, за 150-200 м на пд.-сх. від села, на дюні, в ур.Піски |
| 344. Городище "Декановщина", X-XIII ст.ст. н.е. | | | с.Слабин, Слабинська с/Рада, за пд.-сх. околицею села в ур.Декановщина |
| 345. Поселення "Звіринець", XI-XIII ст.ст. н.е. | | | с.Слобода, Слобідська с/Рада, за I км на південь від села |
| 346. Поселення "Стаси", III-У ст.ст. н.е. (київська культура) | | | с.Стаси, Терехівська с/Рада, за 0,4 км від пд.-сх. околиці |
| 347. Поселення "Терехівка-2", II тис. до н.е., VI-III ст.ст. н.е. (епоха бронзи, милоградська культура) | | | с.Терехівка, Терехівська с/Рада, за 1,5 км від східної околиці села, на лів. бер. р.Заглай |
| 348. Поселення, XI-XIII ст.ст. н.е. | | | с.Товстоліс, Терехівська с/Рада, за західною околицею села |

I	2	!	3
349. Поселення "Переправа-І", XI-XIII ст.ст. н.е.	с.Топчіївка, Серединська с/Рада, за 3 км на пн.-сх. від села		
350. Поселення "Свинка", II-I тис. до н.е.	с.Улянівка, Киселівська с/Рада, за 0,8 км на пд.-сх. від села, при вусті р.Свинки		
351. Поселення "Халявин-3", I пол. I тис. н.е.	с.Халявин, Халявинська с/Рада, за пд.-сх. околицею села, зліва від до- роги Халявин-х.Шевченка, в ур.Вили		
352. Група курганів, II-I тис. до н.е.	с.Хмельниця, Хмельницька с/Рада, за 1,5 км на пд.-сх. від ст.Шумлай, в ур. Пойма		

ЩОРСЬКИЙ РАЙОН

353. Рудня, ХУП-ХУШ ст.ст. н.е.	с.Клюси, Ключівська с/Рада, у центральної частині села
354. Поселення (посад) біля городища "В"юнище", II тис. до н.е., IX-X ст.ст. н.е.	с.Хотуничі, Хотуницька с/Рада, за 2 км на пн.-сх. від залізничного переїзду "Камка", в ур.В"юнище

Секретар виконкому



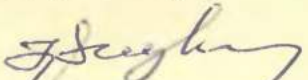
М.І.Вакуленко.

Додаток № 3 до рішення
облвиконкому
від 26 червня 1989 р. № 130

П Е Р Е Л І К
споруд, що включаються до списку пам'ятників
архітектури Чернігівської області місцевого
значення

№ п/п	Найменування споруд	Адреса	Рекомендує вклю- чити до списку
<u>м. Чернігів</u>			
1.	Особняк Спановського	вул. Н. Данчен- ка, 15	Інститут НДІТІ Головне управлін- ня архітектури та містобудуван- ня облвиконкому
2.	Будинок міри та ваги	вул. Щорса, 4 ^а	"-
3.	Жилий будинок /XIX ст./	вул. Горького, 90	"-
4.	Особняк Рацковіча /XIX-XXст/	вул. Примакова, 7	"-
<u>Варвинський район</u>			
5.	Покровська церква /XIX ст./	с. Антонівка	Головне управ- ління архітек- тури та місто- будування, Інститут "Укр- проектрестав- рація"
6.	4-х класна земська школа /поч. XX ст./	с. Озеряни	"-
7.	2-х класна земська школа /поч. XX ст./	с. Макушиха	"-
<u>Ніжинський район</u>			
8.	Миколаївська церква	с. Вертіївка	Інститут Київ НДІТІ та головне управління архі- тектури та місто- будування обл- виконкому

Г. Вуф

I	2	3	4
<u>Коропський район</u>			
9.	Дзвіниця церкви Різдва /XIX ст./	с. Жовтневе	"-
10.	Церква Різдва /XIX ст./	с. Жовтневе	"-
11.	Миколаївська церква /1904 р./	с. Риботин	"-
<u>Коржківський район</u>			
12.	Олександрівська церква /1826 р./	с. Перелюб	"-
<u>Менський район</u>			
13.	Петропавлівська церква /1790 - 1866 р./	с. Максаки	"-
14.	Максаківський монастир /XVIII-XIX ст./	с. Максаки	"-
15.	Домницький монастир /XVIII-XIX ст./	с. Домниця	"-
<u>Н.-Сіверський район</u>			
16.	Земство	м. Н.-Сіверський	"-
17.	Троїцька церква /1772 р./	с. Кірово	"-
18.	Покровська церква /1710 р./	с. Дегтярівка	"-
<u>Прилуцький район</u>			
19.	Церква Вознесіння /XVIII-XIX/	с. Радківка	"-
20.	Церква Олександра Невського	с. Радківка	"-
<u>Ріпкинський район</u>			
21.	Михайлівська церква /1887-1888 рр./	с. Булики	"-
22.	Спаська церква /1890 р./	с. Даничі	"-
23.	Троїцька церква /1895-1897 рр./	с. Грабів	"-
<u>м. Прилуки</u>			
24.	Іванівська церква /XIX ст./	вул. Леніна, 146	"-
25.	Воскресенська церква /1913 р./	с. Лукашівка	Головне упр. архітект. та містобудування
Секретар виконкому			М. І. Вакуленко

Додаток № 4
до рішення облвиконкому
вІл " 3 " червня 1989 р. №130

С П И С О К
пам"ятників Історії та культури Чернігівської
області, знятих з обліку

Назва та дата пам"ятника	Адреса пам"ятника	Причина зняття з обліку
1	2	3
<u>Ічнянський район</u>		
1. Пам"ятник воїнам-односельчанам 1941-1945 рр., 1970 р.	с.Максимівка, центр, Рожнівська с/Рада	Пам"ятника не Існує
2. Пам"ятник В.І.Леніну, 1970 р.	с.Томашівка, біля контори колгоспу, Андріївська с/Рада	Бюст перенесено в приміщення контори колгоспу
3. Будинок, де відбувся волосний з"їзд Рад	м. Ічня, вул.Леніна, 23	Пам"ятника не Існує
<u>Городнянський район</u>		
4. Будинок, в якому народився і жив український поет О.П.Дорошко	с.Тупичів, вул.Базарна, 20	Пам"ятника не Існує
<u>Срібнянський район</u>		
5. Братська могила радянських воїнів, 1943 р. Обеліск-1967 р.	с.Точене, кладовище	Останки загиблих перенесені до братської могили в с.Горобіївку
6. Будинок, в якому жив С.Я.Бабак /засл.артист УРСР/	с.Карпилівка	Пам"ятника не Існує

Корюківський район

9. Давидівська церква /XIX ст. / с. Контане

10. Церква Різдва /XIX ст. / с. Контане

11. Інокентійова церква /1904 р. / с. Риботин

Котківський район

12. Олександрівська церква /1838 р. / с. Петерб

Менський район

13. Петропавлівська церква /1790 - 1868 р. / с. Маковик

14. Миколаївська церква /XVII-XIX ст. / с. Маньків

15. Доминікський монастир /XVII-XIX ст. / с. Доминів

Підгірський район

16. Земляк М.Н.-Сіверський

17. Троїцька церква /1772 р. / с. Кірдо

18. Покровська церква /1710 р. / с. Дятківка

Поліський район

19. Церква Вознесіння /XVII-XIX ст. / с. Радківка

20. Церква Олексія Невомляного /XVII-XIX ст. / с. Радківка

Ріпкинський район

21. Михайлівська церква /1837-1838 рр. / с. Ріпки

22. Спаська церква /1830 р. / с. Ланні

23. Троїцька церква /1897-1897 рр. / с. Тростя

Середньоземський район

24. Іванівська церква /XIX ст. / с. Іванівка

25. Воскресенська церква /1710 р. / с. Духовні

Сторожинецький район

26. М.І.Борисенко

I : 2 : 3

Козелецький район

- 7. Будинок, в якому в березні-червні працював М.Сеспель м.Остер, вул.Сеспеля Пам"ятника не Існує
- 8. Будинок, в якому відбувся І з"їзд Рад Остерщини в січні 1918 р. м.Остер, вул.К.Маркса, №60 Пам"ятника не Існує

Коропський район

- 9. Пам"ятник воїнам-односельчанам, які загинули в роки Великої Вітчизняної війни, 1965 р. с.Комунистичне, кладовище Пам"ятника не Існує

Чернігівський район

- 10. Будинок, в якому народився Герой Радянського Союзу Комок А.І., кінець ХІХ ст. с.Зайці, 800м від сільмагу Пам"ятника не Існує
- 11. Група братських могил 8 радянських воїнів, які загинули восени 1943 р. с.Зайці, центр Перенесено у с.Левковичі до пам"ятника воїнам-односельчанам
- 12. Група братських могил радянських воїнів, померлих від ран у госпіталі, у вересні 1943 р. с.Льгов, кладовище -"-

Менський район

- 13. Пам"ятник О.М.Горькому м.Мена, сквер біля ж/д станції Пам"ятника не Існує

Секретар виконкому

М.І.Вакуленко

59

Додаток № 5
до рішення облвиконкому
від "26" червня 1989 р.
№ 130

СПИСОК
пам'ятників археології Чернігівської
області, знятих з обліку

№ п/п	Назва і дата пам'ятника	Адреса пам'ятника	Причина зняття з обліку
БАХМАЦЬКИЙ РАЙОН			
1.	Городище, XII-XIII ст.ст. н.е.	с.Городище, Городищенська с/р	Відоме за Лазаревським О.М. не виявлено
БОРЗНЯНСЬКИЙ РАЙОН			
2.	Городище, XII-XIII ст.ст. н.е.	с.Велика Доч, Шаповалівська с/р	знищене силосними ямами в 70р.
3.	Городище, Давня Русь	с.Ялутинська, Ялутинська с/р, с.Трубин	знищене кар'єром нафтовиків в 70-х рр.
ВАРВИНСЬКИЙ РАЙОН			
4.	Група курганів, П-І тис. до н.е.	с.Кулишівка, Журавська с/р	подвійна прив'язка, у паспорті с.Журавка
ГОРОДНЯНСЬКИЙ РАЙОН			
5.	Курган, Давня Русь	с.Андріївка, Андріївська с/р, ур.Хуторище	знищений
6.	Поселення, Давня Русь	с.Макишин, Макишинська с/р	не виявлено
7.	Поселення, Давня Русь	с.Макишин, Макишинська с/р	не виявлено
8.	Городище, Давня Русь	с.Пекурівка, Смичинська с/р	Відоме за Гумілевським не виявлено

Г. Овечко

Секретар виконкому

1	2	3	4
9.	Городище, Давня Русь с.Перепис, Переписька с/Р	Переписька	подвійна прив'язка, у паспорті с.Карпівка
10.	Городище, Давня Русь	с.Сеньківка, Сеньківська с/Р	відоме за Гумілевським, знаходиться на території Брянської області
11.	Городище, Давня Русь	с.Хоробичі, Хоробицька с/Р	відоме за Гумілевським не виявлено
<u>КОЗЕЛЕЦЬКИЙ РАЙОН</u>			
12.	Поселення, Давня Русь	с.Гнилуша (нині с.Лебедівка) Максимівська с/Р	зруйноване рікою
<u>КОРОПСЬКИЙ РАЙОН</u>			
13.	Поселення П тис. н.е., III-V, XI-XIII ст.ст. н.е.	до с.Мезин, Мезинська с/Р ур.Хуторище	знищене при будівництві ферми
<u>КОРЮКОВСЬКИЙ РАЙОН</u>			
14.	Городище, Давня Русь	с.Рибинськ, Рибинська с/Р	відоме за Гумілевським не виявлено
<u>КУЛИКІВСЬКИЙ РАЙОН</u>			
15.	Поселення "Острів", XI-XIII ст.ст. н.е.	с.Салтикова Дівиця, Салтиково-Дівицька с/Р	подвійна прив'язка, у паспорті - смт.Салтикова Дівиця-І
<u>МЕНСЬКИЙ РАЙОН</u>			
16.	Курганний могильник (два окремі кургани)	с.Городище, Городищенська с/Р	подвійна прив'язка у паспортах: с.Синявка, курган-І та курган-2

1	2	3	4
17. Городище, Давня Русь	с. Жовтневе, Жовтнева с/Р	відоме за Виноградським Ю.С. не виявлено	
18. Городище, Давня Русь	с. Синявка, Синявська с/Р	не виявлено	
<u>НІЖИНСЬКИЙ РАЙОН</u>			
19. Городище, Давня Русь	с. Вікторівка, Вікторівська с/Р	знаходиться у Сумській області	
20. Городище, Давня Русь	с. Липів Ріг, Липоворізька с/Р	подвійна прив'язка літописного міста Уненеж в ур. Узруй-Комуна (м. Ніжин)	
<u>НОВГОРОД-СІВЕРСЬКИЙ РАЙОН</u>			
21. Поселення, Ш-У ст.ст. н.е.	ст. Вітемя	відоме за П.М. Третьяковим знаходиться в Сумській області	
22. Городище, Давня Русь	с. Кірове, Кіровська с/Р, ур. Кургани	зміна адміністративно-територіального поділу	
23. Курганний могильник, Давня Русь	с. Кірове, Кіровська с/Р, ур. Кургани	зміна адміністративно-територіального поділу	
24. Городище, Давня Русь	с. Путивськ, Горбівська с/Р	знищене кар"е-ром в 80-х роках	
25. Кургани, П-І тис. до н.е.	м. Носівка, Носівська м/Р	неточна прив'язка окремих курганів в околицях міста	
26. Курган, Давня Русь	с. Макіївка, Макіївська с/Р	знищений	
27. Курганний могильник, Давня Русь	с. Миколаївка, Погребівська с/Р	відомий за М.О. Макаренком не виявлено	

1	2	3	4
28. Городище, Давня Русь	с.Миколаївка, Погребівська с/Р		знищене при будівництві дороги в 70-х рр.
29. Городище, Давня Русь	с.Переволочна		знаходиться в Сумській обл.

РІПКИНСЬКИЙ РАЙОН

30. Поселення, III-У ст.ст. н.е.	с.Великий Зліїв, Великозліївська с/Р		подвійна прив'язка (с.Малий Листвен)
31. Поселення, III-У ст.ст. н.е.	с.Вишневе, Вишнівська с/Р		зміна адміністративно-територіального поділу
32. Поселення, Давня Русь	с.Даничі, Даницька С/Р		відоме за П.С.Уваровою не виявлено
33. Група поселень, епоха неоліту та бронзи	сmt.Любеч, Любецька с/Р		затоплені рібними ставками
34. Городище, У-III ст.ст. до н.е., Давня Русь	с.Радуль, Радульська с/Р		подвійна прив'язка (- с.Новоселівка)
35. Городище "Круг"	с.Редьківка, Редьківська с/Р		знищене в 1984 р.
36. Городище, Давня Русь	с.Старі Яриловичі, Нова яриловицька с/Р		подвійна прив'язка, правильно - с.Скиток

СЕМЕНІВСЬКИЙ РАЙОН

37. Курган "Спаський"	с.Костобобрів, Костобобрівська с/Р		відомий за Д.Я. Самоквасовим не зберігся
38. Курган "Кам'яний"	с.Костобобрів, Костобобрівська с/Р		відомий за Д.Я. Самоквасовим не зберігся

1	2	3	4
39.	Курганний могильник, XI-XII ст.ст. н.е.	с.Костобобрів, Костобобрівська с/Р	Відомий за Д.Я. Самоквасовим не зберігся
40.	Городище, Давня Русь	с.Ольшанка, Радомська с/Р	Відомий за Д.Я. Самоквасовим не збереглося
41.	Кургани, Давня Русь	с.Ольшанка, Радомська с/Р	Відомий за Д.Я. Самоквасовим не збереглися
42.	Поселення, II тис. до н.е.	с.Острів, Хотівська с/Р	Відомий за коротким зшитком ІА АН УРСР не збереглося
43.	Городище, Давня Русь	с.Тимоновичі, Тимоновицька с/Р	подвійна прив'язка-правильно с.Городок

СОСНИЦЬКИЙ РАЙОН

44.	Городище "Язбор", XI-XIII ст.ст. н.е.	с.Рудня, Козляницька с/Р	знищений у 20-30-х рр.
45.	Городище, Давня Русь	с. Степок	подвійна прив'язка-правильно с.Жовтневе
46.	Городище "Буличів", Давня Русь	с.Чорнотичі, Чорнотичька с/Р	знищене в 70-х рр.

СРІБНЯНСЬКИЙ РАЙОН

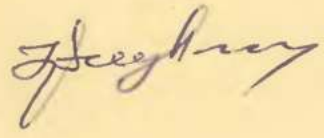
47.	Курганний могильник, II-I тис. до н.е.	с.Іванківці, Дігтярівська с/Р	Відоме за Н.С. Макаренку не виявлено
48.	Курган "Селезень", II-I тис. до н.е.	с.Хукалівка, Карпилівська с/Р	неправильна прив'язка (у паспорті - с.Сокиринці)

1 2 1 3 1 4

ЧЕРНІГІВСЬКИЙ РАЙОН

- 49. Поселення, Давня Русь с. Жавинка, Киїнська с/Р знищений очисними спорудами в/о "Хім-волокно" в 60-х рр.
- 50. Поселення, Давня Русь с. Жавинка, Киїнська с/Р знищений очисними спорудами в/о "Хім-волокно" в 60-х рр.
- 51. Поселення, Ш-У ст.ст. н.е. с. Жукотки, Жукотківська с/Р неправильна прив'язка поселення в с. Селянська Слобода
- 52. Городище, Давня Русь с. Пльохів, Пльохівська с/Р відоме за Гумілевським не виявлено
- 53. Поселення, Ш-У ст.ст. н.е. с. Підгірне, Писківська с/Р, ур. Московщина неправильна прив'язка поселення "Зарудка"
- 54. Селище, XI-XII ст. ст. н.е. с. Слабин, Слабинська с/Р, ур. Торчин зруйноване рікою
- 55. Селище, XII-XIII ст. ст. н.е. с. Слабин, Слабинська с/Р, ур. Ключино зруйноване рікою
- 56. Селище, XI-XIII ст. ст. н.е. с. Старий Білоус, Павлівська с/Р, ур. Гусинка відоме за О.О. Попко не виявлено
- 57. Поселення, Давня Русь с. Табаївка, Довжицька с/Р відоме за Д.І. Бліфельдом не виявлено

Секретар виконкому



М.І.Вакуленко

Додаток № 6 85

до рішення облвиконкому
від "26" червня 1989р.
№ 130

СПИСОК
пам'ятоків археології Чернігівської області
з уточненими адресами

№ п/п	Назва і дата пам'ятника	Уточнена адреса	Взято на облік рішенням
1	2	3	4

БАХМАЦЬКИЙ РАЙОН

1. Курган, II тис. до н.е. с.Голінка, Голінська с/Р № 551 від 17.11.80р.

ГОРОДНЯНСЬКИЙ РАЙОН

2. Поселення, X-XIII ст.ст. с.Бурівка, Бурівська с/Р № 176 від 4.04.83р.
- 3-5. Поселення, XI-XIII ст.ст. с.Великий Листвен, Великолиственська с/Р № 551 від 17.11.80р.
6. Городище, XI-XIII ст.ст. н.е. с.Великий Листвен, Великолиственська с/Р № 286 від 31.05.71р.
7. Курганний могильник, X-XII ст.ст. н.е. с.Дібровне, Смичинська с/Р № 75 від 19.02.85р.
8. Курганний могильник, XII-XIII ст.ст. н.е. с.Мошенка, Мошенська с/Р № 551 від 17.11.80р.

ІЧНЯНСЬКИЙ РАЙОН

9. Поселення, II тис. до н.е. с.Монастирище, Монастирищенська с/Р № 551 від 17.11.80р.
10. Курган, II тис. до н.е. с.Монастирище, Монастирищенська с/Р № 551 від 17.11.80р.
11. Група курганів, II тис. до н.е. с.Ступаківка, Власівська с/Р № 75 від 19.02.85р.

КОЗЕЛЕЦЬКИЙ РАЙОН

12. Поселення, XI-XIII ст.ст. с.Вовчок, Вовчківська с/Р № 551 від 17.11.80р.
13. Поселення, XII-XIII ст.ст. н.е. с.Кошани, Одинцівська с/Р № 551 від 17.11.80р.

Г. Дупа

1	2	3	4
14-15.	Городище та поселення епохи Давньої Русі (літописне місто Лутава, II55 р.)	с.Лутава, Карпилівська с/Р	№ 551 від 17.11.80р. (у с.Виповзів)

КОРОПСЬКИЙ РАЙОН

16.	Городище юхнівської, роменської культур та епохи бронзи	с.Городище	№ 551 від 17.11.80р. (у с.Комуністичне)
17.	Стоянка пізній палеоліт	с.Мезин, Мезинська с/Р	№ 286 від 31.05.71р.
18.	Городище "Хатинське", VI-III ст.ст. до н.е., XI-XIII ст.ст. н.е.	с.Радичів, Радичівська с/Р	№ 551 від 17.11.80р.
19.	Городище, Давня Русь	с.Райгородок, Райгородоцька с/Р	№ 286 від 31.05.71р.

НІЖИНСЬКИЙ РАЙОН

20.	Група курганів, II-I тис. до н.е.	с.Лустівка, Талалаївська с/Р	№ 551 від 17.11.80р.
21.	Поселення, II тис. до н.е.	с.Переходівка, Стодольська с/Р	№ 551 від 17.11.80р.

НОВГОРОД-СІВЕРСЬКИЙ РАЙОН

22.	Городище "Заболоття", VI-III ст.ст. до н.е.	с.Грем"яч, Грем"яцька с/Р	№ 551 від 17.11.80р.
23.	Городище, I тис. до н.е., XI-XIII ст.ст. н.е.	с.Домотканів, Н.-Сіверська м/Р	№ 551 від 17.11.80р.
24-25.	Городища юхнівської та роменської культури	с.Юхнове, Горбівська с/Р	№ 286 від 31.05.71р.

НОСІВСЬКИЙ РАЙОН

26.	Городище, Давня Русь	м.Носівка, Носівська м/Р	№ 286 від 31.05.71р.
27.	Курган "Кругла Могила", II-I тис. до н.е.	м.Носівка, Носівська м/Р	№ 286 від 31.05.71р.
28.	Курган "Павлушина Могила", II-I тис. до н.е.	м.Носівка, Носівська м/Р	№ 286 від 31.05.71р.
29.	Курган "Шавулина Могила", II-I тис. до н.е.	м.Носівка, Носівська м/Р	№ 286 від 31.05.71р.

1	2	3	4
30.	Поселення, X-XIII ст. н.е.	с.Козари, Козарівська с/Р	№ 119 від 28.04. 87 р.
31.	Поселення, X-XIII ст. н.е.	с. Козари, Козарівська с./Р	№ 119 від 28.04. 87 р.
32.	Курган "Чорний Ріг", П-I тис до н.е.	с. Червоні Партизани, Червонопартизанська с/Р	№ 286 від 31.05. 71 р.

ПРИЛУЦЬКИЙ РАЙОН

33.	Поселення, III-V ст. н.е. /черняхівська культура/	с. Мала Дівиця, Малодівицька с/Р	№ 286 від 31.05. 71 р.
34.	Поселення, II-V ст. н.е.	с. Петрівка, Великодівицька с/Р	№ 551 від 17.11. 80 р.

РІПКИНСЬКИЙ РАЙОН

35.	Поселення "Листвен- I", Давня Русь	с. Малий Листвен, Мало-лиственська с/Р	№ 286 від 31.05. 71 р.
36.	Городище-I, Давня Русь	с. Малий Листвен, Мало-лиственська с/Р	№ 286 від 31.05. 71 р.
37.	Городище, VI-III ст. до н.е.	с. Неданиччі, Неданчицька с/Рада	№ 551 від 17.11. 80 р.
38.	Городище, I тис. до н.е., XII-XIII ст.н.е.	с. Новоселки, Радульська с/Р	№ 75 від 19.02. 85 р.
39.	Городище в ур.Городок, I тис до н.е.	с. Редьківка, Редьківська с/Р	№ 551 від 17.11. 80 р.
40.	Курганний могильник X-XI ст. н.е.	с. Убіжичі, Красківська с/Р	№ 75 від 19.02. 85 р.

СОСНИЦЬКИЙ РАЙОН

41.	Городище "Боромка", роменська культура	сmt Сосниця, Сосницька с/Р	№ 286 від 31.05. 71 р.
42.	Поселення "Буримка", VI-VIII ст.н.е.	сmt Сосниця, Сосницька с/Р	№ 286 від 31.05. 71 р. /Сосницький район/
43.	Могильник "Лан", VI-VIII ст.н.е.	сmt Сосниця, Сосницька с/Р	№ 286 від 31.05. 71 р.
44.	Поселення "Потаманка", роменська культура	сmt Сосниця, Сосницька с/Р	№ 286 від 31.05. 71 р.

1	2	3	4
45.	Поселення, епоха неоліту	с.Киріївка, Киріївська с/Р	№ 551 від 17.11.80р.
46.	Поселення "Лан", XI-XIII ст.ст. н.е.	с.Киріївка, Киріївська с/Р	№ 176 від 4.04.83р.
47.	Поселення "Селище", У тис. до н.е. - XIII ст. н.е.	с.Киріївка, Киріївська с/Р	№ 551 від 17.11.80р.
48.	Кургани, X-XI ст.ст. н.е.	с.Киріївка, Киріївська с/Р	№ 551 від 17.11.80р.
49.	Курганний могильник "Маслов", III-У ст.ст. н.е.	с.Киріївка, Киріївська с/Р	№ 551 від 17.11.80р.
50.	Городище, Давня Русь	с.Ляшківці, Кудрівська с/Р	№ 551 від 17.11.80р. (Сосницький район)

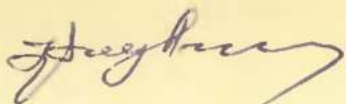
СРІБНЯНСЬКИЙ РАЙОН

51.	Городище, Давня Русь	смт.Срібне, Срібнянська с/Р	№ 286 від 31.05.71р.
52.	Поселення, II тис. до н.е.	с.Гурбинці, Гурбинська с/Р	№ 286 від 31.05.71р.

ЧЕРНІГІВСЬКИЙ РАЙОН

53.	Поселення, I-У ст.ст. н.е.	с.Деснянка, Новобілоуська с/Р	№ 119 від 28.04.87р.
54.	Поселення "Хутір Сньків-3"	с.Сньків, Пісківська с/Р	№ 75 від 19.02.85р.
55.	Поселення, III-У ст.ст. н.е.	с.Пльохів, Пльохівська с/Р	№ 176 від 4.04.83 р.
56.	Городище, I-XIII ст.ст. н.е.	смт.Седнів, Седнівська с/Р	№ 551 від 17.11.80р.
57.	Курганний могильник, Давня Русь	с.Шестовиця, Шестовицька с/Р	№ 286 від 31.05.71р.

Секретар виконкому



М.І.Вакуленко

№	№ аркуша	Назва документа	Місце складання	Дата складання
45	№ 551 від 17.11.80р.	Поселення, с. Покотин, с. Ільківка, Ільківський район	с. Ільківка, Ільківський район	17.11.80р.
46	№ 176 від 4.04.80р.	Поселення "Лан", XI-XIII ст. до н.е.	с. Ільківка, Ільківський район	4.04.80р.
47	№ 551 від 17.11.80р.	Поселення "Сеня", I ст. до н.е.	с. Ільківка, Ільківський район	17.11.80р.
48	№ 551 від 17.11.80р.	Поселення, X-XI ст. до н.е.	с. Ільківка, Ільківський район	17.11.80р.
49	№ 551 від 17.11.80р.	Поселення "Лавров", II ст. до н.е.	с. Ільківка, Ільківський район	17.11.80р.
50	№ 551 від 17.11.80р. (Господарський район)	Городище, Давня Річка	с. Ільківка, Ільківський район	17.11.80р.
<u>ГРИШИНСЬКИЙ РАЙОН</u>				
51	№ 286 від 31.03.71р.	Городище, Давня Річка	с. Гришин, Гришинський район	31.03.71р.
52	№ 286 від 31.03.71р.	Поселення, II ст. до н.е.	с. Гришин, Гришинський район	31.03.71р.
<u>ПРЕДІТІВСЬКИЙ РАЙОН</u>				
53	№ 119 від 23.04.80р.	Поселення, I-V ст. до н.е.	с. Давня, Новогригорівський район	23.04.80р.
54	№ 75 від 19.03.80р.	Поселення "Хотир", III ст. до н.е.	с. Хотир, Ільківський район	19.03.80р.
55	№ 176 від 4.04.80р.	Поселення, II-V ст. до н.е.	с. Ільківка, Ільківський район	4.04.80р.
56	№ 551 від 17.11.80р.	Городище, I-III ст. до н.е.	с. Сеня, Сенявський район	17.11.80р.
57	№ 286 від 31.03.71р.	Поселення, I ст. до н.е.	с. Ільківка, Ільківський район	31.03.71р.

М.І. Васьківко
М.І. Васьківко

Господарський район

*В цій справі пронумеровано
66 (шістдесят шість) аркушів
Розробити Задія (Засявська)*

68-70-71

АРКУШ-ЗАСВІДЧУВАЧ

Фонд № Р 5036 Опис № 2 Справа № 2427

У справі підшито та пронумеровано 66 (шістдесят шість) аркуш
(цифрами і літерами)

У тому числі:

літерні №№ аркушів _____

пропущені №№ аркушів _____

пронумеровані чисті аркуші _____

+ аркушів внутрішнього опису _____

Враховано документів у вигляді вкладень та додатків, які не підлягають нумерації

(різновиди документів та їх кількість)

Особливості формування, оформлення, фізичного стану,
 нумерації та обліку документів справи

№№ аркушів

1. Брошури, ін. друковані видання
2. Листівки
3. Вирізки з газет
4. Картки
5. Конверти
6. Секретки
7. Марки поштові
8. Марки гербові
9. Штемпелі поштові та ін.
10. Спеціальні поштові позначки
11. Сургучні, мастикові печатки
12. Фотодокументи
13. Мапи, плани, креслення та ін. НТД
14. Малюнки, гравюри та акварелі
15. Автографи визначних діячів
16. Склесні аркуші
17. Втрата частини аркушу
18. Документи із згасаючим текстом
19.
20.
21.
22.

28. 07. 08
(дата)

ст. зб. ордигів К. О. Овчар
(посада, підпис, розшифрування підпису)