



**ДНІПРОВСЬКА МІСЬКА РАДА**  
**УПРАВЛІННЯ З ПИТАНЬ ОХОРОНИ КУЛЬТУРНОЇ СПАДЩИНИ**

просп. Дмитра Яворницького, 75, м. Дніпро, 49000, тел. (067) 560 32 65,  
e-mail: [n.lishtva@dniprorada.gov.ua](mailto:n.lishtva@dniprorada.gov.ua), Код ЄДРПОУ 42401150

*01.07.2020* № *37/1429*

На № *37/1429* від *01.07.2020*

Антоненко К. Й.

[kateryna.y.antonenko@gmail.com](mailto:kateryna.y.antonenko@gmail.com)

Про надання інформації

Шановна Катерино Йосипівно!

Управління з питань охорони культурної спадщини Дніпровської міської ради розглянувши, в межах наданих повноважень, Ваш інформаційний запит від 01.07.2020, надсилає Вам відповідний розділ науково-проектної документації «Історико-опорний архітектурний план. Визначення меж, режимів використання, режимів регулювання забудови історичних ареалів м. Дніпра», затверджений рішенням Дніпровської міської ради від 25.03.2020 № 108/55 «Про затвердження проекту внесення змін до генерального плану розвитку м. Дніпра».

Додатки: Том 4. «Історико-архітектурний опорний план. Текстова частина. Додатки» в електронному вигляді.

З повагою

В.о. начальника управління

В. С. Старостін

**МІЖНАРОДНИЙ ЦЕНТР  
КУЛЬТУРНОЇ СПАДЩИНИ ТА КУЛЬТУРНИХ ЦІННОСТЕЙ**

Товариство з обмеженою відповідальністю

ї, м. Київ, вул. Жилинська, 148, E-mail: [intercultureheritage@gmail.com](mailto:intercultureheritage@gmail.com)

Код ЄДРПОУ 41234485

**ЗАТВЕРДЖЕНО**

**ПОГОДЖЕНО**

\_\_\_\_\_ р.  
" \_\_\_\_\_ " \_\_\_\_\_ 20\_\_ р.

\_\_\_\_\_ р.  
" \_\_\_\_\_ " \_\_\_\_\_ 20\_\_ р.

**Науково-проектна документація  
ІСТОРИКО-АРХІТЕКТУРНИЙ ОПОРНИЙ ПЛАН.  
ВИЗНАЧЕННЯ МЕЖ, РЕЖИМІВ ВИКОРИСТАННЯ, РЕЖИМІВ  
РЕГУЛЮВАННЯ ЗАБУДОВИ ІСТОРИЧНИХ АРЕАЛІВ м. ДНІПРО**

**Том 4**

**Історико-архітектурний опорний план.**

**Текстова частина. Додатки**

Замовник: Департамент по роботі з активами Дніпровської міської ради  
(Договір від 11.04.2019 № 4/1)

Директор  
ТОВ «Міжнародний центр  
культурної спадщини та  
культурних цінностей»

Я.П. Гаврилюк



Науковий керівник  
дійсний член ICOMOS,  
кандидат мистецтвознавства  
(18.00.01 – Теорія архітектури,  
реставрація пам'яток архітектури),  
професор ДВНЗ ПДАБА




С.Б. Ревський




Головний архітектор проекту  
дійсний член ICOMOS,  
кандидат архітектури  
(18.00.01 – Теорія архітектури,  
реставрація пам'яток архітектури),  
доцент ДВНЗ ПДАБА




І.С. Ревський

**Оновлений перелік об'єктів культурної спадщини у м. Дніпрі,  
(вид: об'єкти археології)**




№ з/п	Експлікаційний № на креслиниках	Найменування об'єкта культурної спадщини	Місцезнаходження об'єкта культурної спадщини	Вид (види) об'єктів культурної спадщини	Дата утворення об'єкта культурної спадщини	Пропонована категорія об'єкта культурної спадщини	Загальний вигляд об'єкта культурної спадщини
1	2	3	4	5	6	7	7
1.	1.	Річка Дніпро	Амур-Нижньодніпровський, Новокодацький, Самарський Соборний, Центральний, Чечелівський, райони.	археологія	100 тис. до н.е. – XVIII ст.	Місцевого значення	
2.	2.	Курган	Амур-Нижньодніпровський район, Белградська, 67, на кладовищі.	археологія	III – I тис. до н. е.	Місцевого значення	

1	2	3	4	5	6	7	7
3.	3.	Курганна група (2 кургани)	Індустріальний район, пр. Слобожанський, лісопарк «Дружби народів», південно-східна частина парку, 0,4 км на схід від траси Дніпро – Новомосковськ та пр. Слобожанського.	археологія	III – I тис. до н. е.	Місцевого значення	
4.	4.	Курган	Індустріальний район, пров. Іжевський, між Новоклочковським кладовищем та гаражами.	археологія	III – I тис. до н. е.	Місцевого значення	
5.	5.	Курган «Могила Велика»	Новокодацький район, за 2,4 км на південь південний схід від станції «178 км».	археологія	III – I тис. до н. е.	Місцевого значення	



1	2	3	4	5	6	7	7
6.	6.	Курганна група (2 кургани)	Новокодацький район, на території лісництва. Більший насип – за 750 м. на південь південний схід від міської лікарні № 4, за 200 м на північ від залізниці. Менший – за 300 м на захід північний захід від більшого, за 50 м на схід від автомобільної дороги.	археологія	III – I тис. до н. е.	Місцевого значення	
7.	7.	Могильник курганний (5 курганів) «Могила Роблена»	Новокодацький район, на території лісництва. «Майдан» – за 850 м. від сміттєпереробного заводу (на північний захід), за 250 м на схід від газорозподільного пункту, за 250 м на північ від залізниці (вул. Юрія Кондратюка).	археологія	III – I тис. до н. е.	Місцевого значення	
8.	8.	Ігреньська заповідна територія	Самарський район, північно-західна частина Ігреньського півострова, простягається із заходу на схід від берега р. Дніпро до траси, що з'єднує ж/м «Сонячний» та ж/м «Придніпровськ» (вул. Гаванська); з півночі на південь від колишнього сел. Стара Ігрень (вул. Дежньова) до території Дніпропетровського геріатричного пансіонату.	археологія	VII тис. до н. е. – XVIII ст.	Місцевого значення	

1	2	3	4	5	6	7	7
9.	9.	Ігреньська стоянка-VIII	Самарський район, північно-західна частина Ігреньського півострова, колишне сел. Стара Ігрень, за 0,1 км на південь від вул. Дежньова, на березі р. Самара. В межах Ігреньської заповідної території.	археологія	VII – II тис. до н. е., XII – XIII ст. н.е.	Місцевого значення	
10.	10.	Поселення	Самарський район, колишне селище Стара Ігрень, в 0,5 км південніше селища, північно-західна частина Ігреньського півострова. В межа Ігреньської заповідної території.	археологія	II тис. до н.е. VI – VIII ст.	Місцевого значення	
11.	11.	Могильник доби ранньої бронзи	Самарський район, північно-східна частина Ігреньського півострова, колишне сел. Стара Ігрень; 1 км на південь від вул. Дежньова, на березі р. Дніпро, біля колишнього «будинку бакенщика», вул. Шляхова. В межах Ігреньської заповідної території.	археологія	III – II тис. до н.е.	Місцевого значення	



1	2	3	4	5	6	7	7
12.	12.	Поселення (Ігрень-5)	Самарський район, північно-західна частина о. Мийка. В межах Ігреньської заповідної території.	археологія	IV тис. до н. е.	Місцевого значення	
13.	13.	Поселення (Ігрень-4а)	Самарський район, ж/м «Придніпровськ», вул. Гаванська, 9, західна частина Ігреньського півострова, на березі р. Дніпро.	археологія	II тис. до н. е.	Місцевого значення	
14.	14.	Поселення «Підкова II»	Самарський район, колишнє сел. Стара Ігрень; північна частина Ігреньського півострова; 0,5 км на північ від вул. Дежньова; північна частина Попова мису – ур. Підкова, на березі Дніпра.	археологія	III тис. до н. е., VI – VIII ст., XIII – XIV ст., XVIII ст.	Місцевого значення	





1	2	3	4	5	6	7	7
15.	15.	Курганна група (2 кургани)	Самарський район, на схід, південний схід від Усть-Самарського мосту, по дорозі на ж/м «Придніпровськ», в лісосмузі, в урочищі «Підкова», на території старого кладовища XIX – поч. XX ст.	археологія	III – I тис. до н. е.	Місцевого значення	
16.	16.	Курган	Самарський район, вул. Пристань, на Одинковському кладовищі.	археологія	III – I тис. до н. е.	Місцевого значення	
17.	17.	Різночасовий археологічний культурний шар	Самарський район, ж/м «Північний», сел. Шевченко, вул. Пензенська.	археологія	II тис. до н.е. – XVIII ст.	Місцевого значення	








1	2	3	4	5	6	7	7
18.	18.	Багатозарове поселення «Парк Шевченка»	Соборний район, на території парку ім. Тараса Шевченка, вул. Січеславська набережна, північно-східна та східна частини материкової частини парку.	археологія	III-II тис. до н. е.	Місцевого значення	
19.	19.	Курган «Могила Войцехова»	Шевченківський район, вул. Богдана Хмельницького, 174 (територія фабрики ТОВ «Вініл»).	археологія	III – I тис. до н. е.	Місцевого значення	




**Оновлений перелік об'єктів культурної спадщини у м. Дніпрі  
(вид: об'єкти історії та монументального мистецтва)**





№ з/п	Експлікаційний № на креслиниках	Найменування об'єкта культурної спадщини	Місцезнаходження об'єкта культурної спадщини	Вид (види) об'єкта культурної спадщини	Дата утворення об'єкта культурної спадщини	Номер і дата рішення про взяття на облік	Існуючий охоронний номер (за наявності)	Категорія охорони (існуюча або пропонується)	Загальний вигляд об'єкта культурної спадщини
1	2	3	4	5	6	7	8	9	10
1.	20.	Бюст двічі Героя Радянського Союзу А. Я. Брандиса	Амур-Нижньодніпровський район, просп. Слобожанський, 91 48°30'45.16"N 35°4'37.42"E	монументальне мистецтво	1949 р.	Наказ МКТ від 03.02.2010 № 58/0/16-10 у редакції наказу МКТ від 16.06.2011 № 453/0/16-11	11470-Дп	місцевого значення	
2.	21.	Пам'ятник членам Амур-Нижньодніпровської підпільної комсомольсько-молодіжної організації	Амур-Нижньодніпровський район, просп. Мануйлівський 48°29'46.65"N 35°2'19.09"E	монументальне мистецтво	1976 р.	Наказ МКТ України від 21.12.2010 р. № 1266/0/16-10	1499-Дп	місцевого значення	





3.	22.	Дільниця оборони міста курсантами Дніпропетровського артучилища	Амур-Нижньодніпровського район, вул. Каруни, 1, на будинку інституту мінеральних ресурсів  48°29'41.37"N 35°3'59.21"E	історія	1941 р., 1975 р.	Рішення Дніпропетровського облвиконкому від 08.09.1970 № 618	1853	місцевого значення	
4.	23.	Група могил радянських воїнів: 5 братських могил	Амур-Нижньодніпровський район, просп. Мануйлівський, 31  48°29'28.83"N 35°3'18.06"E	історія	1943 р.	Рішення Дніпропетровського облвиконкому від 08.09.1970 № 618	1461	місцевого значення	
5.	24.	Братська могила робітників Амур-Нижньодніпровських заводів, загиблих під час революційних подій 1917 - 1921 рр.	Амур-Нижньодніпровський район, вул. Каруни, 129  48°29'51.96"N 35°2'14.98"E	історія	1917-1921 рр.	Рішення Дніпропетровського облвиконкому від 08.09.1970 № 618	1462	місцевого значення	
6.	25.	Військовий цвинтар: 27 братських, 3 індивідуальні могили радянських воїнів та могила піонера Шури Мірошніченка	Амур-Нижньодніпровський район, вул. Передова, сквер ім. Шевченка  48°31'30.38"N 34°58'30.48"E	історія	1941-1943 рр.	Рішення Дніпропетровського облвиконкому від 08.09.1970 № 618	1463	місцевого значення	

7.	26.	Група могил радянських воїнів: 3 братські могили	Амур-Нижньодніпровський район, вул. Петрозаводська, цвинтар  48°31'11.1"N 35°00'32.3"E	історія	1943 р.	Рішення Дніпропетровського облвиконкому від 08.09.1970 № 618	1465	місцевого значення	
8.	27.	Група могил радянських воїнів: 2 братські могили	Амур-Нижньодніпровський район, вул. Славгородська, 19  48°30'39.69"N 35°00'5.06"E	історія	1941 р.	Рішення Дніпропетровського облвиконкому від 16.04.1987 № 180	2216	місцевого значення	
9.	28.	Пам'ятник воїнам-односельцям	Амур-Нижньодніпровський район, вул. Передова, 604  48°32'13.56"N 34°57'33.88"E	історія	1967 р.	Рішення Дніпропетровського облвиконкому від 08.09.1970 № 618	1498	місцевого значення	




10.	29.	Пам'ятник воїнам-водіям, загиблим в роки Другої світової війни.	Амур-Нижньодніпровський район, вул. Берегова  48°30'20.19"N 35°0'0.45"E	історія	1977 р.	Рішення Дніпропетровського облвиконкому від 27.10.1978 № 628/1	2083	місцевого значення	
11.	30.	Пам'ятник льотчикам 17-ї повітряної армії (командуючий генерал Судець В.О.), які брали участь у визволенні Дніпропетровська у вересні-жовтні 1943 р.	Амур-Нижньодніпровський район, вул. Маршала Малиновського  48°28'41.80"N 35°4'34.57"E	історія	1975 р.	Рішення Дніпропетровського облвиконкому від 08.09.1970 № 618	1854	місцевого значення	
12.	31.	Пам'ятний знак воїнам – інтернаціоналістам	Амур-Нижньодніпровський район, просп. Мануйлівський, 1  48°29'46.86"N 35°2'17.87"E	історія	1988 р.	Рішення Дніпропетровського облвиконкому від 19.11.1990р.№ 424	6352	місцевого значення	




13.	32.	Школа, в якій у 1910 - 1916 рр. вчився український письменник Епик Григорій Данилович (1901 - 1942).	Амур-Нижньодніпровський район, вул. Передова, 253, СШ № 90  48°31'1.14"N 34°59'47.14"E	історія	1910 р., 1963 р.	Рішення Дніпропетровського облвиконкому від 08.09.1970 № 618	1519	місцевого значення	
14.	33.	Школа, в якій вчився піонерпатріот Шура Мірошніченко	Амур-Нижньодніпровський район, вул. Янтарна, СШ № 86  48°30'32.94"N 35°2'43.20"E	історія	1935-1941 рр., 1981 р.	Рішення Дніпропетровського облвиконкому від 12.03.1981 № 132	2209	місцевого значення	
15.	34.	Школа, в якій у 1940-1941 рр. працювала В.К. Ілляшевська - член Амур-Нижньодніпровської підпільної комсомольської організації, була розстріляна гітлерівцями 23 лютого 1943 р.	Амур-Нижньодніпровський район, вул. Симиренківська, 76 СШ № 68  48°30'25.43"N 35°1'41.72"E	історія	1935 р. 1940-1941 рр. 1970 р. 1985 р.	Рішення Дніпропетровського облвиконкому від 06.07.1972 № 453	1520	місцевого значення	

16.	35.	Будинок та садиба, де жив Олесь Гончар.	Амур-Нижньодніпровський район вул. Клубна, 25  48°30'59.25"N 34°59'30.24"E	історія	1945-1947 рр.	Розпорядження представника Президента України від 20.10.1992 № 508	6353	місцевого значення	
17.	36.	Пам'ятник Шевченку Т. Г.	Амур-Нижньодніпровський район, вул. Передова, сквер ім. Шевченка  48°31'30.41"N 34°58'30.57"E	монументальне мистецтво	1927 р. 1995 р.	Рішення Дніпропетровського облвиконкому від 08.09.1970р. № 618	1584	місцевого значення	
18.	37.	Військова ділянка: 62 братські та 108 індивідуальних могил радянських воїнів.	Індустріальний район, вул. Янтарна, цвинтар  48°31'24.79"N 35°2'35.78"E	історія	1941-1943 рр.	Рішення Дніпропетровського облвиконкому від 08.09.1970 № 618	1464	місцевого значення	
19.	38.	Могила правозахисника В.О. Макуха та його родини	Індустріальний район житловий масив Калинівський, цвинтар  48°31'24.77"N 35°2'23.50"E	історія	1968 р. 2012 р.	На державний облік не взято	10034-Дп	місцевого значення	




20.	39.	Місце форсування р. Дніпро радянськими військами	Новокодацький район, вул. Набережна Заводська навпроти парку Новокодацького  48°29'24.28"N 34°56'33.03"E	історія	1943 р.	Рішення Дніпропетровського облвиконкому від 08.09.1970 № 618	1861	місцевого значення	
21.	40.	Братська могила радянських воїнів. («Безіменна висота»)	Новокодацький район, вул. Велика Діівська  48°28'12.69"N 34°53'22.16"E	історія	1941 - 1943 рр.	Рішення Дніпропетровського облвиконкому від 6.07.1972 № 453	1493	місцевого значення	
22.	41.	Братська могила радянських воїнів	Новокодацький район, вул. Сеченова, цвинтар  48°26'49.47"N 34°58'22.33"E	історія	1943- 1944 рр.	Рішення Дніпропетровського облвиконкому від 08.09.1970 № 618	1490	місцевого значення	
23.	42.	Група могил радянських воїнів: 9 братських могил.	Новокодацький район, сел. Нове, вул. Григорія Сковороди, сквер  48°26'38.06"N 34°50'51.68"E	історія	1941- 1943 рр.	Рішення Дніпропетровського облвиконкому від 08.09.1970 № 618	1491	місцевого значення	








24.	43.	Військовий цвинтар: 20 братських могил радянських воїнів.	Новокодацький район, вул. Старий Шлях, сквер  48°26'36.97"N 34°47'37.95"E	історія	1941-1943 рр.	Рішення Дніпропетровського облвиконкому від 08.09.1970 № 618	1492	місцевого значення	
25.	44.	Пам'ятник членам Кодацького антинацистського молодіжного підпілля ("Організація друзів народу"), що діяв у 1941 - 1943 рр. під керівництвом А. Тимошенка	Новокодацький район, просп. Свободи, 218  48°28'49.79"N 34°56'41.45"E	історія	1967 р.	Рішення Дніпропетровського облвиконкому від 08.09.1970 № 618	1515	місцевого значення	
26.	45.	Пам'ятний знак академіку АН УРСР Патону Є.О.	Новокодацький район, вул. Ударників, 54, завод металоконструкцій  48°28'59.07"N 34°58'48.97"E	історія	1987 р.	Рішення Дніпропетровського облвиконкому від 19.11.1990р.№424	6297	місцевого значення	




27.	46.	Будинок, у якому мешкали в 1940-1942 рр. підпільники Успенські Й.Х. та Г.Т., він же був явочною квартирою підпільного обкому КП(б)У; в 1940-1963 рр. тут мешкав командир партизанського загону Новомосковського району Масалигін С.Д.	Новокодацький район, вул. Успенських, 8  48°28'58.42"N 34°56'38.33"E	історія	1940-1963рр. 1968 р. 1972 р.	Рішення Дніпропетровського облвиконкому від 08.09.1970р. № 618	1550	місцевого значення	
28.	47.	Бронеплатформа панцирника, що брала участь у революційних подіях 1918 - 1921 рр.	Новокодацький район, просп. Сергія Нігояна, 47,  48°28'33.11"N 34°59'40.89"E	історія	1918-1921 рр.	Рішення Дніпропетровського облвиконкому від 08.09.1970 № 618	1459	місцевого значення	
29.	48.	Пам'ятник екіпажу бомбардувальника, який загинув, знищивши німецьку переправу через Дніпро.	Новокодацький район, вул. Набережна Заводська, парк Новокодацький  48°29'15.06"N 34°56'42.74"E	історія	1967 р.	Рішення Дніпропетровського облвиконкому від 08.09.1970 № 618	1460	місцевого значення	




30.	49.	Пам'ятник І. П. Ключеву - члену міської підпільної організації, закатованому нацистами у 1942 р.	Новокодацький район, вул. Київська, сквер ім. Ключова  48°27'30.75"N 34°58'8.24"E	монументальне мистецтво	1975 р.	Рішення Дніпропетровського облвиконкому від 08.09.1970р. № 618	1517	місцевого значення	
31.	50.	Новобогородицька фортеця	Самарський район, сел. Шевченко, вул. Новгородська, парк  48°29'58.28"N 35°9'39.54"E	історія	1688-1711 рр., 1735-1780-ті рр.	Постанова Кабінету міністрів України від 03.09.2009 № 928	040004-Н	національного значення	
32.	51.	Братська могила радянських воїнів	Самарський район, вул. Спогадів  48°30'7.03"N 35°11'9.98"E	історія	1943 р.	Рішення Дніпропетровського облвиконкому від 08.09.1970 № 618	1857	місцевого значення	

33.	52.	Братська могила учасників революційних подій 1917 - 1921 рр.	Самарський район, вул. Чаплинська 48°24'39.42"N 35°9'4.00"E	історія	1917- 1921 рр.	Рішення Дніпропетровського облвиконкому від 08.09.1970 № 618	1477	місцевого значення	
34.	53.	Братська могила радянських воїнів	Самарський район, вул. Чаплинська 48°24'39.42"N 35°9'4.00"E	історія	1943 р.	Рішення Дніпропетровського облвиконкому від 08.09.1970 № 618	1478	місцевого значення	
35.	54.	Братська могила радянських партизанів	Самарський район, вул. Марії Ярової 48°26'20.74"N 35°7'44.07"E	історія	1944 р.	Рішення Дніпропетровського облвиконкому від 08.09.1970 № 618	1481	місцевого значення	




36.	55.	Братська могила радянських воїнів	Самарський район, вул. Томська  48°28'36.51"N 35°9'12.50"E	історія	1943 р.	Рішення Дніпропетровського облвиконкому від 08.09.1970 № 618	1482	місцевого значення	
37.	56.	Місце битви запорозьких козаків з татарами	Самарський район, с-ще Стара Ігрень, Ігренський півострів  48°25'44.94"N 35°7'2.82"E	історія	1660 р.	Рішення Дніпропетровського облвиконкому від 08.09.1970 № 618	1442	місцевого значення	
38.	57.	Місце форсування р. Дніпро радянськими військами	Самарський район, ж/м Придніпровськ, острів Слави  48°23'53.24"N 35° 6'59.41"E	історія	1943 р.	Рішення Дніпропетровського облвиконкому від 08.09.1970 № 618	1444	місцевого значення	




39.	58.	Місце розстрілу хворих психіатричної лікарні та в'язнів концтабору під час нацистської окупації	Самарський район, вул. Бехтерева, 1 територія обласної психіатричної лікарні  48°28'37.70"N 35°11'6.60"E	історія	1941-1943 рр.	Рішення Дніпропетровського облвиконкому від 3.03.1976 № 126	1859	місцевого значення	
40.	59.	Військовий цвинтар: 9 братських та 2 індивідуальні могили радянських воїнів	Самарський район, вул. Романовського  48°28'34.41"N 35°11'40.89"E	історія	1941-1943 рр.	Рішення Дніпропетровського облвиконкому від 08.09.1970 № 618	1483	місцевого значення	
41.	60.	Братська могила курсантів артилерійського училища.	Самарський район, вул. Курсантська  48°29'49.71"N 35°7'25.76"E	історія	1941 р.	Рішення Дніпропетровського облвиконкому від 08.09.1970 № 618	1856	місцевого значення	




42.	61.	Потяг СО-17-1613, що брав участь у подіях Другої світової війни.	Самарський район, вул. Ілларіонівська, ст. Нижньодніпровськ – Вузол, біля енергодільниці № 2  48°29'0.70"N 35°7'13.24"E	історія	1941-1945 рр., 1974 р.	Рішення Дніпропетровського облвиконкому від 04.03.1976 № 126	1858	місцевого значення	
43.	62.	Могила І.Г. Сокульського – українського поета, правозахисника, дисидента	Самарський район житловий масив Чаплі, цвинтар  48°25'52.86"N 35°9'13.86"E	історія	1992 р.	На державний облік не взято	10051-Дп	місцевого значення	
44.	63.	Могила історика, археолога і етнографа Д. І. Яворницького	Соборний район, просп. Дмитра Яворницького, 16  48°27'21.61"N 35° 3'49.02"E	історія	1855-1940 рр.	Постанова Кабінету міністрів України від 03.09.2009 № 928	040002-Н	національного значення	




45.	64.	Будинок, де жив та працював історик, археолог і етнограф Д. І. Яворницький	Соборний район, пл. Шевченка, 5 48°27'37.79"N 35°4'6.74"E	історія	1905 р.	Постанова Кабінету міністрів України від 03.09.2009 № 928	040003-Н	національного значення	
46.	65.	Будинок історичного музею імені Д. І. Яворницького	Соборний район, просп. Дмитра Яворницького, 16 48°27'20.88N 35°3'50.04"E	історія	1905 р.	Постанова Кабінету міністрів України від 03.09.2009 № 928	040001-Н	національного значення	
47.	66.	Пам'ятник М. В. Гоголю	Соборний район, ріг просп. Дмитра Яворницького та вул. Гоголя 48°27'25.40"N 35°3'5.13"E	монументальне мистецтво	1959 р.	Наказ МКТ України від 21.12.2010 р. № 1266/0/16-10	1589-Дп	місцевого значення	









48.	67.	Будинок, у якому жив і працював О.М. Польш – відомий громадський діяч, підприємець, меценат, Почесний громадянин міста	Соборний район площа Соборна, 10  48°27'30.48"N 35° 4'6.48"E	історія	1870 – 1880-ті рр.	Наказ МК України від 15.03.2019 № 195	79-Дп	місцевого значення	
49.	68.	Катерининська верстова миля, встановлена 9 травня 1787 р. Разом з іншими милями мала вказувати шлях подорожі Катерини II	Соборний район, площа Соборна, біля Преображенського собору  48°27'28.48"N 35° 4'0.47"E	історія	1787 р.	Рішення Дніпропетровського облвиконкому від 08.09.1970 № 618	1435	місцевого значення	
50.	69.	Місце спорудження барикади учнями середніх учбових закладів та студентами Катеринославського вищого гірничого училища 11 жовтня 1905 року в період Всеросійського жовтневого політичного страйку	Соборний район, вул. Барикадна, 2  48°27'43.55"N 35° 3'5.72"E	історія	1905 р., 1955 р., 1978 р.	Рішення Дніпропетровського облвиконкому від 08.09.1970 № 618	1436	місцевого значення	


51.	70.	Місце розташування 25 жовтня 1943 р. – 15 лютого 1944 р. штабу 3-го Українського фронту під командуванням генерала армії Р.Я. Малиновського, який звільняв м. Дніпропетровськ	Соборний район, вул. Маршала Судця., 29  48°24'23.49"N 35°4'9.89"E	історія	1943-1944 рр. 1973 р.	Рішення Дніпропетровського облвиконкому від 14.05.1974 № 305	1441	місцевого значення	
52.	71.	Місце розташування штабу 17-ї Повітряної генерал-лейтенанта авіації В.А. Судця (25 листопада 1943 р. – 15 лютого 1944 р.)	Соборний район, вул. Маршала Судця, 46  48°24'18.25"N 35°4'12.83"E	історія	1943-1944 рр. 1980 р.	Рішення Дніпропетровського облвиконкому від 03.02.1981 № 49	2116	місцевого значення	
53.	72.	Місце розстрілу мирних мешканців під час нацистської окупації	Соборний район, парк ім. Гагаріна  48°25'42.18"N 35°2'26.11"E	історія	1941 р.	Рішення Дніпропетровського облвиконкому від 08.09.1970 № 618	1474	місцевого значення	



54.	73.	Братська могила учасників оборони Севастополя в період Кримської війни	Соборний район, Севастопольський парк, 48°26'49.12"N 35°3'40.12"E	історія	1853-1855 рр.	Рішення Дніпропетровського облвиконкому від 08.09.1970 № 618	1470	місцевого значення	
55.	74.	Могила українського поета, фольклориста, етнографа І. І. Манжури	Соборний район, Севастопольський парк, 48°26'45.46"N 35°3'42.78"E	історія	1851-1893 рр.	Рішення Дніпропетровського облвиконкому від 08.09.1970 № 618	1471	місцевого значення	
56.	75.	Меморіальний цвинтар: 7 братських та 79 індивідуальних могил учасників революційних подій 1917 - 1921 рр. та радянських воїнів.	Соборний район, площа Соборна 48°27'25.15"N 35°3'45.69"E	історія	1917-1957 рр.	Рішення Дніпропетровського облвиконкому від 08.09.1970 № 618	1472	місцевого значення	

57.	76.	Могила екіпажу бронепоезда	Соборний район, залізнична станція "Дніпро- Лоцманська"  48°26'11.42"N 35°3'51.48"E	історія	1941 р.	Рішення Дніпропетровського облвиконкому від 08.09.1970 № 618	1475	місцевого значення	
58.	77.	Братська могила радянських воїнів	Соборний район, вул. Мільмана  48°24'14.91"N 35° 5'13.70"E	історія	1941 р., 1943 р.	Рішення Дніпропетровського облвиконкому від 08.09.1970 № 618	1476	місцевого значення	
59.	78.	Пам'ятник студентам, викладачам та випускникам Дніпропетровського медичного інституту, які загинули в роки Другої світової війни.	Соборний район, вул. Севастопольська, 17  48°26'41.28"N 35°3'26.26"E	історія	1970 р.	Рішення Дніпропетровського облвиконкому від 6.07.1972 № 453	1502	місцевого значення	



60.	79.	Монумент "Вічна слава" на честь загиблих в роки Другої світової війни.	Соборний район, просп. Дмитра Яворницького, 1 48°27'4.79"N 35°4'16.65"E	монументальне мистецтво	1967 р.	Рішення Дніпропетровського облвиконкому від 08.09.1970 № 618	1503	місцевого значення	
61.	80.	Пам'ятник Юхиму Григоровичу Пушкіну - Герою Радянського Союзу, генерал-лейтенанту танкових військ.	Соборний район, на розі просп. Дмитра Яворницького та просп. Гагаріна 48°27'15.46"N 35°3'55.82"E	історія	1946 р., 1967 р.	Рішення Дніпропетровського облвиконкому від 08.09.1970 № 618	1504	місцевого значення	
62.	81.	Пам'ятник студентам та викладачам Дніпропетровського інституту інженерів залізничного транспорту, які загинули в роки Другої світової війни.	Соборний район, вул. Лазаряна, 2 48°26'15.38"N 35°2'55.24"E	історія	1967 р.	Рішення Дніпропетровського облвиконкому від 08.09.1970 № 618	1506	місцевого значення	




63.	82.	Пам'ятник студентам Дніпра, які загинули в роки Другої світової війни.	Соборний район, парк ім. Шевченка, біля палацу культури студентів 48°27'36.64"N 35°2'55.24"E	історія	1967 р.	Рішення Дніпропетровського облвиконкому від 08.09.1970 № 618	1507	місцевого значення	
64.	83.	Пам'ятник Галині Ларіонівні Андрусенко (1924 - 1943) - члену Амурської підпільної організації, яка була розстріляна нацистами у лютому 1943 р.	Соборний район, просп. Гагаріна сквер ім. Галини Андрусенко, 48°26'19.13"N 35°2'58.59"E	історія	1966 р.	Рішення Дніпропетровського облвиконкому від 08.09.1970 № 618	1438	місцевого значення	
65.	84.	Пам'ятний знак на честь академіка Лазаряна В.А., який працював у ДПТі з 1930 по 1941 рр. та з 1944 по 1978 рр.	Соборний район, вул. Лазаряна, 2 ДДТУЗТ 48°26'7.73"N 35°2'47.00"E	історія	1980 р.	Рішення Дніпропетровського облвиконкому від 03.02.1981 № 49	2117	місцевого значення	




66.	85.	<p>Гірничий інститут, в якому працювали видатні російські та радянські вчені: Павлов Михайло Олександрович, Терпигорев Олександр Митрофанович, Лебедев Микола Іосифович, Писаржевський Лев Володимирович, Динник Олександр Миколайович, Нікітін Василь Петрович, Шевяков Лев Дмитрович, Протод'яконов Михайло Михайлович, Маковський Володимир Матвійович, Рубін Павло Германович, Федоров Михайло Михайлович та виступав на зустрічі зі студентами 5 березня 1928 р. російський радянський поет Маяковський Володимир Володимирович</p>	<p>Соборний район, просп. Дмитра Яворницького, 19 гірничий інститут</p> <p>48°27'20.93"N 35°3'41.85"E</p>	історія	<p>1915 р. 1967 р. 1976 р.</p>	<p>Рішення Дніпропетровського облвиконкому від 08.09.1970 № 618</p>	1528	місцевого значення	
-----	-----	--	---	---------	--	---	------	--------------------	---




67.	86.	Школа, у якій навчалися Герой Радянського Союзу, гвардії капітан, пілот бомбардувальника Гусенко П.Я. (1914 - 1944), Герой Радянського Союзу, лейтенант, льотчик-винищувач Конобаєв В.С. (1921 - 1943).	Соборний район, просп. Дмитра Яворницького, 14, СШ № 23  48°27'18.99"N 35°3'53.73"E	історія	1940-ві рр. 1967 р. 1976 р.	Рішення Дніпропетровського облвиконкому від 08.09.1970 № 618	1530	місцевого значення	
68.	87.	Університет, в якому в 1918 - 1929 рр. працював видатний радянський вчений-хімік, академік АН СРСР Писаржевський Л.В. (1874 - 1939 рр.)	Соборний район, просп. Дмитра Яворницького, 36  48°27'40.21"N 35°3'11.95"E	історія	1936 р. 1950 р. 1967 р. 1982 р.	Рішення Дніпропетровського облвиконкому від 08.09.1970 р.№ 618	1531	місцевого значення	









69.	88.	Пам'ятний знак на честь Мерешка Л.С. (1914 - 1972 рр.), Героя Радянського Союзу, старшого лейтенанта-артилериста, кандидата сільськогосподарських наук, який у 1939 - 1941 та 1946 - 1972 рр. працював у сільгоспінституті.	Соборний район, вул. Сергія Єфремова, 25 аграрний університет  48°27'40.14"N 35°2'23.62"E	історія	1934 р. 1939-1972 рр. 1978 р.	Рішення Дніпропетровського облвиконкому від 27.10.1978 № 628/1	2088	місцевого значення	
70.	89.	Пам'ятний знак на честь Героя Соціалістичної Праці, Академіка АН СРСР Чекмарьова О.П. та члена-кореспондента АН УРСР, спеціаліста в галузі виробництва труб Ємельяненка П.Т., які працювали у металургійному інституті.	Соборний район, просп. Гагаріна, 4, Дніпропетровський металургійний університет  48°27'8.86"N 35°3'44.72"E	історія	1975 р.	Рішення Дніпропетровського облвиконкому від 12.01.1978 № 25	1869	місцевого значення	




71.	90.	Пам'ятний знак на честь Задонцева А.І. - видатного вченого рослинаря, академіка ВАСГНІЛ, лауреата Державної премії СРСР, працював у 1933 - 1971 рр. у Всесоюзному науково-дослідному інституті кукурудзи.	Соборний район, вул. Володимира Вернадського, 14  48°27'41.14"N 35°3'40.38"E	історія	1976 р.	Рішення Дніпропетровського облвиконкому від 12.01.1978 № 25	1870	місцевого значення	
72.	91.	Експериментальна модель мосту Є.О. Патона, виготовлена у Києві у 1927 р. та передана Дніпропетровському інституту інженерів транспорту у 1934 р.	Соборний район, вул. Лазаряна, 2  48°26'2.58"N 35°2'45.08"E	історія	1927 р.	Рішення Дніпропетровського облвиконкому від 08.09.1970 № 618	1601	місцевого значення	
73.	92.	Пам'ятний знак на честь підпільників І.П. Ключова, Л. І.Тарасової, Г.Ф. Романової, які навчалися у медичному інституті.	Соборний район, вул. Севастопольська, 17, морфологічний корпус Дніпропетровської медичної академії  48°26'40.31"N 35°3'26.36"E	історія	1969 р.	Рішення Дніпропетровського облвиконкому від 12.01.1978 № 25	2054	місцевого значення	




74.	93.	Будинок, в якому у 1956-1970 рр. мешкав Баранов Віктор Кирилович (1901 - 1970) - Герой Радянського Союзу, генерал-лейтенант, командир кавалерійського корпусу.	Соборний район, вул. Івана Акініфієва, 28 48°27'28.34"N 35°4'21.31"E	історія	1956-1970 рр. 1976 р.	Рішення Дніпропетровського облвиконкому від 04.03.1976 № 26	1855	місцевого значення	
75.	94.	Пам'ятний знак академіку АН УРСР Лошкарьову М.А.	Соборний район, просп. Гагаріна, 8, УДХТІ 48°27'2.35"N 35°3'36.59"E	історія	1988 р.	Рішення Дніпропетровського облвиконкому від 19.11.1990 № 424	6289	місцевого значення	
76.	95.	Будинок, в якому мешкав Писаржевський Л.В.	Соборний район, вул. Писаржевського, 5 48°26'58.40"N 35°3'23.84"E	історія	1918-1929 рр. 1936 р.	Рішення Дніпропетровського облвиконкому від 19.11.1990 № 424	6288	місцевого значення	

77.	96.	Будинок, де жив народний артист УРСР Хорошун А.А.	Соборний район, вул. Сергія Єфремова, 1  48°27'31.28"N 35°3'28.62"E	історія	1990 р.	Рішення Дніпропетровського облвиконкому від 19.11.1990 № 424	6292	місцевого значення	
78.	97.	Пам'ятник Ломоносову М.В.	Соборний район, просп. Дмитра Яворницького, 19  48°27'21.33"N 35°3'43.98"E	монументальне мистецтво	1971 р.	Рішення Дніпропетровського облвиконкому від 06.07.1972р. № 453	1590	місцевого значення	
79.	98.	Пам'ятник І.І. Мечникову	Соборний район, площа Соборна, 14 обласна клінічна лікарня ім. Мечникова  48°27'19.88"N 35°3'59.78"E	монументальне мистецтво	1975 р.	Рішення Дніпропетровського облвиконкому від 14.05.1974р. № 305	1408	місцевого значення	





80.	99.	Пам'ятник Шевченку Т. Г.	Соборний район, парк ім. Шевченка, Монастирський острів 48°27'58.62"N 35°4'27.40"E	монументальне мистецтво	1959 р.	Рішення Дніпропетровського облвиконкому від 08.09.1970р. № 618	1591	місцевого значення	
81.	100.	Пам'ятник Володі Дубініну - юному піонеру, герою Керченського партизанського підпілля в роки Другої світової війни	Соборний район, просп. Гагаріна, парк Володі Дубініна 48°25'33.93"N 35°2'4.08"E	монументальне мистецтво	1967 р.	Рішення Дніпропетровського облвиконкому від 08.09.1970р. № 618	1588	місцевого значення	
82.	101.	Алея вчених медиків	Соборний район, вул. Севастопольська, 17 48°26'40.38"N 35°3'22.82"E	монументальне мистецтво	1985 р.	Рішення Дніпропетровського облвиконкому від 19.11.1990р. 424	6287	місцевого значення	




83.	102.	Пам'ятник В.П. Каруні - генерал-майору, командирі 152-ї стрілецької дивізії, яка визволяла м. Дніпро	Соборний район, парк ім. Шевченко 48°27'40.68"N 35°4'8.43"E	монументальне мистецтво	1946 р.	Рішення Дніпропетровського облвиконкому від 08.09.1970р.. № 618	1592	місцевого значення	
84.	103.	Пам'ятник О.М. Матросову - Герою Радянського Союзу	Соборний район, площа Соборна 48°27'32.42"N 35°3'59.78"E	монументальне мистецтво	1975 р.	Рішення Дніпропетровського облвиконкому від 14.05.1974р. № 305	1505	місцевого значення	
85.	104.	Пам'ятник медикам підпільної групи обласної клінічної лікарні ім. І.І. Мечников а, яка діяла в роки нацистської окупації міста	Соборний район просп. Дмитра Яворницького, 10 48°27'11.61"N 35°4'7.41"E	монументальне мистецтво	1995 р.	На державний облік не взято	10052-Дп	місцевого значення	




86.	105.	Садиба, де жила і працювала О.П. Косач-Кривинюк та її родина	Соборний район вул. Мільмана, 154-а  48°24'12.72"N 35°5'9.85"E	історія	1910 – 1921 рр.	На державний об-лік не взято		місцевого значення	
87.	106.	Пам'ятник О. М. Горькому	Центральний район, ріг просп. Дмитра Яворницького та вул. Княгині Ольги  48°28'28.08"N 35°1'27.60"E	монументальне мистецтво	1957 р. 1977 р.	Наказ МКТ України від 21.12.2010 р. № 1266/0/16-10	1597-Дп	місцевого значення	
88.	107.	Будинок міської садиби ХІХ століття, де народилась О.П. Блаватська і жила династія Фадеевих.	Центральний район, вул. Князя Ярослава Мудрого, 11  48°27'37.79"N 35°4'6.74"E	історія	поч. 1810-х рр., к.ХІХ - поч. ХХ ст.	Постанова Кабінету Міністрів України від 25.01.2018 № 32	040025-Н	національного значення	





89.	108.	Бюст двічі Героя Радянського Союзу О. Ф. Федорова	Центральний район, просп. Дмитра Яворницького, парк Лазаря Глоби  48°28'16.34"N 35°1'57.39"E	монументальне мистецтво	1948 р.	Наказ МКТ від 03.02.2010 № 58/0/16-10 у редакції наказу МКТ від 16.06.2011 № 453/0/16-11	11471-Дп	місцевого значення	
90.	109.	Місце загибелі 20 вересня 1943 р. гвардії майора, льотчика-штурмовика Столярова І.С., який спрямував палаючий літак на будинок електричної підстанції - об'єкт стратегічного значення	Центральний район, вул. Князя Ярослава Мудрого, 40  48°28'30.09"N 35°1'59.13"E	історія	1943 р.	Рішення Дніпропетровського облвиконкому від 08.09.1970 № 618	1448	місцевого значення	
91.	110.	Місце розстрілу мирних мешканців та підпільників під час нацистської окупації	Центральний район, вул. Мостова, 3, у дворі школи № 9  48°28'29.41"N 35°1'38.03"E	історія	1941-1943 рр.	Рішення Дніпропетровського облвиконкому від 08.09.1970 № 618	1449	місцевого значення	







92.	111.	Місце переправи через Дніпро та висадки десантної групи радянських військ	Центральний район, площа Десантників  48°28'47.56"N 35°1'41.53"E	історія	1943 р.	Рішення Дніпропетровського облвиконкому від від 14.05.1974 № 305	1450	місцевого значення	
93.	112.	Місце розстрілу радянських військовополонених - в'язнів концтабору під час нацистської окупації	Центральний район, вул. Надії Алексеєнко, 171  48°26'47.16"N 35° 0'19.71"E	історія	1941-1943 рр.	Рішення Дніпропетровського облвиконкому від 08.09.1970 № 618	1451	місцевого значення	
94.	113.	Місце розстрілу мирних мешканців під час нацистської окупації	Центральний район, парк ім. Писаржевського  48°25'57.18"N 35° 0'52.04"E	історія	1941-1943 рр.	Рішення Дніпропетровського облвиконкому від 08.09.1970 № 618	1453	місцевого значення	
95.	114.	Могила Л.В. Писаржевського - видатного вченого-хіміка.	Центральний район, парк ім. Писаржевського  48°25'55.44"N 35°0'51.48"E	історія	1874-1938 рр.	Рішення Дніпропетровського облвиконкому від 08.09.1970 № 618	1486	місцевого значення	

96.	115.	Пам'ятник підпільнику Г.П. Савченку, розстріляному під час нацистської окупації.	Центральний район, на розі просп. Пушкіна та вул. Ю. Савченка  48°28'0.42"N 35°1'27.80"E	історія	1968 р., 1975 р.	Рішення Дніпропетровського облвиконкому від 08.09.1970 № 618	1509	місцевого значення	
97.	116.	Будинок, де мешкав у 1938-1940 рр. Герой Радянського Союзу, гвардії полковник артилерії Богданов Микола Васильович (1903 - 1943 рр.)	Центральний район, вул. Старокозачка, 52а  48°28'2.83"N 35°1'54.58"E	історія	1938- 1940 рр. 1974 р.	Рішення Дніпропетровського облвиконкому від 14.05.1974 № 305	1406	місцевого значення	
98.	117.	Пам'ятник Лазарю Глобі - колишньому осавулу запорозького війська, засновнику двох парків Дніпропетровщини	Центральний район, парк Лазаря Глоби  48°28'6.89"N 35°1'54.73"E	монументальне мистецтво	1972 р.	Рішення Дніпропетровського облвиконкому від 06.07.1972р. № 453	1599	місцевого значення	

99.	118.	Пам'ятник Чкалову В. П.	Центральний район, просп. Дмитра Яворницького парк Лазаря Глоби  48°28'17.59"N 35°1'51.46"E	монументальне мистецтво	1981 р.	Рішення Дніпропетровського облвиконкому від 08.09.1970р.№ 618	1594	місцевого значення	
100.	119.	Пам'ятник А.В. Чиркову - Герою Радянського Союзу, льотчику	Центральний район, просп. Дмитра Яворницького, 119-А, на території трамвайно – тролейбусного депо № 1  48°28'25.74"N 35°1'4.44"E	монументальне мистецтво	1977 р.	Рішення Дніпропетровського облвиконкому від 27.10.1978р . № 628/1	2084	місцевого значення	
101.	120.	Пам'ятник О. С. Пушкіну	Чечелівський район, просп. Пушкіна, 71  48°28'6.24"N 35°0'56.16"E	монументальне мистецтво	1901 р.	Наказ МКТ України від 21.12.2010 р. № 1266/0/16-10	1600-Дп	місцевого значення	




102.	121.	Місце розстрілу та поховання мирних мешканців, підпільників, військовополонених під час нацистської окупації	Чечелівський район, вул. Академіка Янгеля, 35  48°25'17.19"N 35°0'7.67"E	історія	1941-1943 рр.	Рішення Дніпропетровського облвиконкому від 08.09.1970 № 618	1488	місцевого значення	
103.	122.	Місце розстрілу 11 жовтня 1905 р. 10-тисячної демонстрації залізничників	Чечелівський район, вул. Філософська, 21  48°28'4.61"N 35°1'6.84"E	історія	1905 р. 1977 р.	Рішення Дніпропетровського облвиконкому від 08.09.1970 № 618	2081	місцевого значення	
104.	123.	Група могил радянських воїнів: 6 братських могил.	Чечелівський район, просп. Сергія Нігояна, парк Пам'яті та Примирення  48°28'25.28"N 35°0'21.43"E	історія	1943-1945 рр.	Рішення Дніпропетровського облвиконкому від 08.09.1970 № 618	1487	місцевого значення	
105.	124.	Група могил: 1 братська могила учасників революційних подій 1917 - 1921 рр. та радянських воїнів, 1 індивідуальна могила невідомого радянського воїна.	Чечелівський район, вул. Дзеркальна, сквер  48°24'34.38"N 34°55'27.15"E	історія	1917-1921 рр. 1941-1943 рр.	Рішення Дніпропетровського облвиконкому від 08.09.1970 № 618	1489	місцевого значення	

106.	125.	Пам'ятник учням та випускникам технікуму залізничного транспорту, які загинули в роки Другої світової війни	Чечелівський район, просп. Пушкіна, 77-а,  48°28'9.16"N 35°0'36.54"E	історія	1965 р.	Рішення Дніпропетровського облвиконкому від 6.07.1972 № 453	1512	місцевого значення	
107.	126.	Пам'ятник загиблим в ході барикадних боїв 11 жовтня 1905 р.	Чечелівський район, вул. Челябінська, 3, перед головною прохідною агрегатного заводу  48°27'55.92"N 34°59'38.96"E	історія	1976 р.	Рішення Дніпропетровського облвиконкому від 12.01.1978 № 25	1918	місцевого значення	
108.	127.	Будинок, де мешкав та працював народний художник УРСР Чернявський Г.Г.	Чечелівський район, просп. Пушкіна, 61  48°28'1.85"N 35°1'10.17"E	історія	1966- 1975 рр. 1984 р.	Рішення Дніпропетровського облвиконкому від 16.04.1987 № 180	1943	місцевого значення	





109.	128.	Школа, в якій у 1936-1941 рр. навчалися Євген Пирогов, Людмила Мешечко, Таїсія Похил, Юрій Антонов - члени Дніпропетровської міської підпільної організації, які були закатовані нацистами у 1943 р.	Чечелівський район, вул. Выборгська, 14, школа № 46  48°28'11.13"N 34°59'40.33"E	історія	1936-1941 рр. 1972 р.	Рішення Дніпропетровського облвиконкому від 06.07.1972 №53	1537	місцевого значення	
------	------	--	---	---------	--------------------------	--	------	--------------------	---




110.	129.	<p>Технікум залізничного транспорту, у якому навчались відомий радянський поет Кедрін Дмитро Борисович, відомий радянський вчений, двічі лауреат Державних премій Гвай Іван Сидорович Герой Радянського Союзу, льотчик Гусенко Павло Якович, Герой Радянського Союзу, льотчик Козлов Олексій Васильович, Герой Радянського Союзу, льотчик Тарасов Павло Тимофійович, Герой Радянського Союзу, Філіпських Євген Федорович, Герой Соціалістичної Праці Головін Олександр Федорович, Герой Соціалістичної Праці Диденко Володимир Петрович, Герой Соціалістичної Праці Закорко Микола Тихонович, Герой Радянського Союзу, Герой Радянського Союзу, Герой Радянського Союзу</p>	<p>Чечелівський район просп.Пушкна,77а, технікум залізничного транспорту</p> <p>48°28'9.88"N 35°0'35.68"E</p>	<p>історія</p>	<p>1921-1961 рр., 1971р., 1972р., 1973р.</p>	<p>Рішення Дніпропетровського облвиконкому від 8.08.1970р. № 618</p>	<p>1544</p>	<p>місцевого значення</p>
------	------	---	---	----------------	--	--	-------------	---------------------------






111.	130.	Школа, у якій у 1937 - 1941 рр. навчався піонер Василь Нарчук (1927 - 1943 рр.), який загинув на Марухському перевалі 17.11.1943 р.	Чечелівський район, вул. Івана Езау, 15  48°28'43.12"N 35°0'11.82"E	історія	1937- 1941 рр. 1972 р. 1978 р.	Рішення Дніпропетровського облвиконкому від 06.07.1972р. №453	1545	місцевого значення	
112.	131.	Лікарня, в якій у 1924 - 1930 рр. Працював Руднев Михайло Федорович - професор, видатний представник Ленінградської школи педіатрії.	Чечелівський район, просп. Пушкіна, 26 дитяча міська лікарня № 3 ім. Руднева.  48°28'8.38"N 35°0'53.02"E	історія	1906 р. 1924- 1930 рр. 1970 р.	Рішення Дніпропетровського облвиконкому від 06.07.1972р. №453	1546	місцевого значення	
113.	132.	Лікарня, у якій в роки окупації (1941 - 1943 рр.) діяла підпільна група медичних працівників, очолювана Попковою Євгенією Георгіївною.	Чечелівський район, вул. Канатна, 17 міська інфекційна лікарня ім. Попкової Є.Г.  48°27'41.67"N 35°0'13.42"E	історія	1910 р. 1941- 1943 рр. 1975 р.	Рішення Дніпропетровського облвиконкому від 12.01.1978р. №126	1860	місцевого значення	









114.	133.	Будинок, у якому мешкав у 1957 - 1971 рр. Кононенко Павло Трохимович - український письменник.	Чечелівський район, вул. Титова, 27  48°25'53.57"N 35°0'13.48"E	історія	1956 р. 1957- 1971 рр. 1977 р.	.Рішення Дніпропетровського облвиконкому від 12.01.1978р. №25	2082	місцевого значення	
115.	134.	Пам'ятник А.Я. Булигіну - учаснику революції 1905 - 1907 рр. в Катеринославі.	Чечелівський район вул. Івана Езау, 3  48°28'44.27"N 35°0'19.87"E	монументальне мистецтво	1927 р. 1944 р. 1978 р.	Рішення Дніпропетровського облвиконкому від 08.09.1970р. № 618	1582	місцевого значення	
116.	135.	Погруддя двічі Героя Соціалістичної Праці Макарова Олександра Максимовича	Чечелівський район, вул. Робоча біля БК Машинобудівників  48°26'40.85"N 34°59'54.65"E	монументальне мистецтво	1981 р.	Рішення Дніпропетровського облвиконкому від 16.04.1987р. №180	2211	місцевого значення	
117.	136.	Погруддя двічі Героя Соціалістичної Праці Янгеля М. К.	Чечелівський район, вул. Академіка Янгеля  48°25'42.39"N 35°0'21.46"E	монументальне мистецтво	1984 р.	Рішення Дніпропетровського облвиконкому від 16.04.1987р. № 180	1945	місцевого значення	

118.	137.	Місце, де мешкав у травні 1820 р. російський поет О.С. Пушкін, висланий у Катеринослав	Шевченківський район, вул. В'ячеслава Липинського, 4  48°27'52.03"N 35°2'58.57"E	історія	1820 р., 1976 р.	Рішення Дніпропетровського облвиконкому від 08.09.1970 № 618	1433	місцевого значення	
119.	138.	Братська могила мирних мешканців та підпільників, розстріляних під час нацистської окупації	Шевченківський район, вул. Запорізьке шосе, цвинтар  48°23'32.94"N 35°2'34.74"E	історія	1941- 1943 рр.	Рішення Дніпропетровського облвиконкому від 08.09.1970 № 618	1467	місцевого значення	
120.	139.	Військовий цвинтар: 143 братських, 6 індивідуальних могил радянських воїнів	Шевченківський район, парк 40-річчя визволення Дніпра  48°25'43.33"N 35°1'4.99"E	історія	1941- 1945 рр.	Рішення Дніпропетровського облвиконкому від 6.07.1972 № 453	1468	місцевого значення	




121.	140.	Група могил Героїв Радянського Союзу та Героя Соціалістичної Праці: 7 індивідуальних могил	Шевченківський район, вул. Запорізьке шосе, цвинтар  48°23'32.21"N 35°2'35.60"E	історія	1968 – 1971 рр.	Рішення Дніпропетровського облвиконкому від 14.05.1974 № 305	1469	місцевого значення	
122.	141.	Могила В.Б. Бобрищева-Пушкіна - учасника Другої Світової війни.	Шевченківський район, просп. Б.Хмельницького, Сурсько-Литовський цвинтар  48°21'43.21"N 35°0'5.76"E	історія	1929 - 1977 р.	Рішення Дніпропетровського облвиконкому від 08.09.1970 № 618	2091	місцевого значення	
123.	142.	Могила О.П. Чекарьова - видатного вченого у галузі прокатного виробництва, академіка, Заслуженого діяча науки і техніки УРСР.	Шевченківський район, вул. Запорізьке шосе, цвинтар  48°23'32.46"N 35°2'36.21"E	історія	1902- 1975 рр.	Рішення Дніпропетровського облвиконкому від 08.09.1970 № 618	1877	місцевого значення	

124.	143.	Могила А.І. Задонцева - видатного вченого у галузі зернових культур, доктора сільськогосподарських наук, академіка, Заслуженого діяча науки УРСР.	Шевченківський район, вул. Запорізьке шосе, цвинтар  48°23'32.67"N 35°2'39.77"E	історія	1908-1971 рр.	Рішення Дніпропетровського облвиконкому від 08.09.1970 № 618	2068	місцевого значення	
125.	144.	Могила архітектора О.Л. Красносельського	Шевченківський район, парк 40-річчя визволення Дніпра  48°25'45.64"N 35°0'55.86"E	історія	1877-1944 рр.	Рішення Дніпропетровського облвиконкому від 16.04.1987 № 180	2212	місцевого значення	
126.	145.	Могила генерал-лейтенанта П.І. Шкідченка	Шевченківський район, вул. Запорізьке шосе, цвинтар  48°23'31.94"N 35°2'32.27"E	історія	1983 р.	Рішення Дніпропетровського облвиконкому від 19.11.1990 № 424	6285	місцевого значення	



127.	146.	Могила В.А. Лазаряна - видатного вченого-механіка, доктора технічних наук, академіка, Заслуженого діяча науки і техніки УРСР.	Шевченківський район, вул. Запорізьке шосе, цвинтар  48°23'32.01"N 35°2'32.79"E	історія	1930-1978 рр.	Рішення Дніпропетровського облвиконкому від 19.11.1990 № 424	6286	місцевого значення	
128.	147.	Братська могила льотчиків-винищувачів Усачова А.М., Балахіна М.С. та радянських воїнів	Шевченківський район, селище Авіаторське  48°22'9.06"N 35°4'49.85"E	історія	1941 р., 1945 р., 1947р.	Лист Ради Міністрів УРСР від 24.03.1981 №1779/58	2208	місцевого значення	
129.	148.	Пам'ятник Захару Юхимовичу Дем'янченку (1909 - 1943) - члену Дніпропетровської міської підпільної організації, керівнику групи. Розстріляний у січні 1943 р.	Шевченківський район, вул. Січеславська Набережна  48°28'15.39"N 35°2'57.85"E	історія	1965 р.	Рішення Дніпропетровського облвиконкому від 08.09.1970 № 618	1500	місцевого значення	


130.	149.	Пам'ятний знак на честь Героя Соціалістичної Праці, скульптора, лауреата Ленінської та Державної премій СРСР, віце-президента академії мистецтв Є.В. Вучетич. Встановлений на місці будинку, де він народився.	Шевченківський район, вул. Михайла Грушевського, 5  48°27'38.85"N 35°2'40.39"E	історія	1976 р.	Рішення Дніпропетровського облвиконкому від 12.01.1978 № 25	1920	місцевого значення	
131.	150.	Пам'ятний знак інженерним військам, які звільняли м. Дніпропетровськ	Шевченківський район, вул. Січеславська Набережна  48°28'12.09"N 35°3'13.80"E	історія	1985 р.	Рішення Дніпропетровського облвиконкому від 19.11.1990 № 424	6284	місцевого значення	
132.	151.	Будинок, де розміщувалася міська громадська бібліотека	Шевченківський район, вул. Володимира Мономаха, 3  48°27'57.02"N 35°2'40.59"E	історія	1902-1925 рр.	Рішення Дніпропетровського облвиконкому від 16.04.1987 № 180	2217	місцевого значення	

133.	152.	Будинок канцелярії генерала Інзова І.Н., де бував видатний російський поет Пушкін О.С.	Шевченківський район, просп. Дмитра Яворницького, 64  48°28'4.86"N 35°2'25.34"E	історія	1810-ті рр.	Рішення Дніпропетровського облвиконкому від 08.09.1970 № 618	1525	місцевого значення	
134.	153.	Будинок, у якому в 1925 - 1941 рр. мешкав архітектор Красносельський Олександр Леонтійович (1877 - 1944)	Шевченківський район, вул. Короленка, 14  48°27'42.87"N 35°2'23.62"E	історія	1925-1941 рр. 1978 р.	Рішення Дніпропетровського облвиконкому від 27.10.1978 № 628/1	2089	місцевого значення	
135.	154.	Книжкова крамниця Єгорової С.В., де бував Манжура І.І.	Шевченківський район просп. Дмитра Яворницького, 40  48°27'45.01"N 35°3'3.31"E	історія	друга половина XIX ст.	Рішення Дніпропетровського облвиконкому від 16.04.1987 № 180	6157	місцевого значення	


136.	155.	Пам'ятник Богдану Хмельницькому	Шевченківський район, просп. Богдана Хмельницького, парк ім. Б. Хмельницького  48°26'12.87"N 35°1'11.95"E	монументальне мистецтво	1976 р.	Рішення Дніпропетровського облвиконкому від 08.09.1970р.№618	1587	місцевого значення	
137.	156.	Пам'ятник Шевченку Т.Г.	Шевченківський район, вул. Воскресенська  48°28'6.69"N 35°2'34.29"E	монументальне мистецтво	1992 р.	Розпорядження Представника Президента України в Дніпропетр обл. від 07.12.1992 № 595/І	6354	місцевого значення	
138.	157.	Пам'ятник воїнам-афганцям	Шевченківський район, вул. Січеславська Набережна  48°28'20.26"N 35°2'41.06"E	монументальне мистецтво	1989 р.	Рішення Дніпропетровського облвиконкому від 19.11.1990р.. № 424	6351	місцевого значення	









139.	158.	Пам'ятник Б. А. Кротову - Герою Радянського Союзу, майору, командирі 134 кавалерійського полку, який у серпні 1941 р. обороняв м. Дніпропетровськ	Шевченківський район, вул. Гладкова,  48°24'26.46"N 35°0'26.34"E	монументальне мистецтво	1979 р.	Рішення Дніпропетровського облвиконкому від 03.02.1981р. № 49	2087	місцевого значення	
140.	159.	Пам'ятник М. І. Сташкову - Герою Радянського Союзу, секретарю Дніпропетровського підпільного обкому партії, закатованому нацистами у січні 1943р.	Шевченківський район, вул. Набережна Січеславська  48°28'17.15"N 35°2'51.63"E	монументальне мистецтво	1975 р.	Рішення Дніпропетровського облвиконкому від 08.09.1970р. № 618	1501	місцевого значення	
141.	160.	Пам'ятник О.М. Полю – відомому громадському діячеві, підприємцю, меценату, Почесному громадянину міста	Шевченківський район просп. Дмитра Яворницького, 79  48°28'3.13"N 35°2'20.43"E	монументальне мистецтво	2002 р.	На державний облік не взято	10053-Дп	місцевого значення	




142.	161.	Будинок Маріїнської жіночої гімназії	Шевченківський район вул. Троїцька, 1  48°27'45.90"N 35°2'39.03"E	історія	1840-і рр.	На державний облік не взято	10054-Дп	місцевого значення	
------	------	--------------------------------------	---	---------	------------	-----------------------------	----------	--------------------	---




**Ілюстрований перелік пам'яток архітектури м. Дніпра**  
(у графі "Адреса" попередні назви перейменованих вулиць подані в дужках)




№ з/п	Експлікаційний № на кресликах	Назва об'єкта	Адреса, місце розташування	Датування	Автори	Дата та № рішення про взяття на державний облік	Охоронний №	Примітки
1	2	3	4	5	6	7	8	9
<b>Пам'ятки архітектури національного значення</b>								
1.	200.	Будинок клубу	Воскресенська вул. (Леніна вул.), 3	1870 р.	арх. Фон-Гоген О.І.	Постанова Ради Міністрів УРСР від 06.09.1979 № 442	1073	

1	2	3	4	5	6	7	8	9
2.	201.	Будинок театру	Воскресенська вул. (Леніна вул.), 5	1870 р.	арх. Булацель Ф.Ф., Петравецький О.Н.	Постанова Ради Міністрів УРСР від 06.09.1979 № 442	1074	
3.	202.	Будинок громадського зібрання	Воскресенська вул. (Леніна вул.), 6	1911 р.	арх. Гінзбург О.М.	Постанова Ради Міністрів УРСР від 06.09.1979 № 442	1075	
4.	203.	Губернаторський будинок	Воскресенська вул. (Леніна вул.), 14	1830 р.		Постанова Ради Міністрів УРСР від 06.09.1979 № 442	1076	




1	2	3	4	5	6	7	8	9
5.	204.	Будинок музею	Дмитра Яворницького просп. (Карла Маркса просп.), 16	1905 р.	арх. Панафутін Г.І.	Постанова Ради Міністрів УРСР від 06.09.1979 №442	1064	
6.	205.	Будинок гірничого інституту	Дмитра Яворницького просп. (Карла Маркса просп.), 19	1915-1924 рр.	арх. Бекетов О.М.	Постанова Ради Міністрів УРСР від 06.09.1979 № 442	1065	
7.	206.	Хімічний корпус університету	Дмитра Яворницького просп. (Карла Маркса просп.), 36	1870 р.	арх. Гаген Ф.А.; Красносельський О.Л.	Постанова Ради Міністрів УРСР від 06.09.1979 № 442	1066	


1	2	3	4	5	6	7	8	9
8.	207.	Будинок міської управи	Дмитра Яворницького просп. (Карла Маркса просп.), 47	1901 р.	арх. Скоробогатов Д.С.	Постанова Ради Міністрів УРСР від 06.09.1979 № 442	1067	
9.	208.	Будинок театру	Дмитра Яворницького просп. (Карла Маркса просп.), 97	1907 р.	арх. Булацель Ф.Ф. Красносельський О.Л. Клебанов М.Г.	Постанова Ради Міністрів УРСР від 06.09.1979 № 442	1069	
10.	209.	Сукняна фабрика	Дмитра Яворницького просп. (Карла Маркса просп.), 106	1794 р.	арх. Торопов Д.	Постанова Ради Міністрів УРСР від 24.08.1963 № 970	148	




1	2	3	4	5	6	7	8	9
11.	210.	Будинок готелю	Короленка вул., 2	1912 р.	арх. Фетісов П.П., Хренніков В.М., за участю Яворницького Д.І.	Постанова Ради Міністрів УРСР від 06.09.1979 № 442	1072	
12.	211.	Будинок першого комерційного училища	Олександра Поля просп. (Кірова просп.), 2	1909 р.; добудова 1936 р..	арх. Скоробогатов Д.С.; Красносельський О.Л.	Постанова Ради Міністрів УРСР від 06.09.1979 № 442	1071	
13.	212.	Аудиторія Наукового товариства	Половицька вул., 5 (Князя Володимира Великого вул., (Плеханова вул.), 42	XIX ст.		Постанова Ради Міністрів УРСР від 06.09.1979 № 442	1077	



1	2	3	4	5	6	7	8	9
14.	213.	Брянська (Миколаївська) церква (Дніпропетровський будинок органної та камерної музики)	Сергія Ніго-яна просп. (Калініна просп.), 66	1913-1915 рр.	арх. Туровець Г.І., Константинович Є.І., ск. Якобсон О.І.	Постанова Кабінету Міністрів України від 10.10.2012 № 929	040024-Н зане-сено до Державного ре-естру нерухо-мих пам'яток України	
15.	214.	Преображенський собор	Соборна пл. (Жовтнева пл.)	1835 р.	арх. Захаров А.Д.	Постанова Ради Міністрів УРСР від 24.08.1963 № 970	149	
16.	215.	Перша чоловіча класична гімназія	Соборна пл. (Жовтнева пл.), 2	1805-1861 рр.	арх. Скотніков І.М.	Постанова Ради Міністрів УРСР від 06.09.1979 № 442	1062	



1	2	3	4	5	6	7	8	9
17.	216.	Земська лікарня	Соборна пл. (Жовтнева пл.), 14	1847 р.	арх. Грязнов С.І.	Постанова Ради Міністрів УРСР від 06.09.1979 № 442	1063	
18.	217.	Миколаївська церква в Кодаках	Фортчна вул. (Жовтент вул.), 108	1810 р.		Постанова Ради Міністрів УРСР від 06.09.1979 № 442	1078	
19.	218.	Палац	Ім. Т.Г. Шевченка парк	1790 р.; відбудовано у 1952 р.	арх. Старов І.Є.; арх. Баранський А.В., Глушков С.П., інж. Мучник А.А., Едельштейн І.Г.	Постанова Ради Міністрів УРСР від 06.09.1979 № 442	1061	




1	2	3	4	5	6	7	8	9
20.	219.	Миколаївська церква	Ярової вул., 1	1856 р.		Постанова РМ УРСР від 06.09.1979 № 442	1079	




1	2	3	4	5	6	7	8	9
<b>Пам'ятки архітектури місцевого значення</b>								
21.	220.	Друкарня	Андрія Фабра вул. (Серова вул.), 7	1897 р.		Розпорядження Голови Дніпропетровської облдержадміністрації від 12.04.1996 № 158-р	42	
22.	221.	Прибутковий будинок	Андрія Фабра вул. (Серова вул.), 8 (А-2)	1890-ті рр.		Наказ МКТУ від 21.12.2010 № 1266/0/16-10	11496-Дп занесено до Державного реєстру нерухомих пам'яток України	
23.	222.	Доходний будинок	Андрія Фабра вул. (Серова вул.), 13	1914 р.	арх. Красносельський О.Л.	Розпорядження Голови Дніпропетровської облдержадміністрації від 12.04.1996 № 158-р	43	

1	2	3	4	5	6	7	8	9
24.	223.	Доходний будинок	Андрія Фабра вул. (Серова вул.), 15	кін. 1900-х - поч. 1910-х рр.		Розпорядження Голови Дніпропетровської облдержадміністрації від 12.04.1996 № 158-р	44	
25.	224.	Особняк	Андрія Фабра вул. (Серова вул.), 16	1900-ті – поч. 1910-х рр.	арх. Тіссен Д.К.	Розпорядження Голови Дніпропетровської облдержадміністрації від 12.04.1996 № 158-р	112	
26.	225.	Доходний будинок	Барикадна вул., 2	кін. 1880-х - поч. 1890-х рр.		Розпорядження Голови Дніпропетровської облдержадміністрації від 12.04.1996 № 158-р	54	




1	2	3	4	5	6	7	8	9
27.	226.	Будинок прибутковий	Барикадна вул., 2, корпус 1	1890 р.		Наказ МКТУ від 21.12.2010 № 1266/0/16-10	11478-Дп занесено до Державного реєстру нерухомих пам'яток України	
28.		Особняк (втрачено)	Барикадна вул., 10			Розпорядження Голови Дніпропетровської облдержадміністрації від 12.04.1996 №158-р	55	
29.	227.	Житловий будинок інженерно-технічних працівників колонії Брянського заводу	Бельгійська вул. (Квірінга вул.), 7	1900-ті – поч. 1910-х рр.		Розпорядження Голови Дніпропетровської облдержадміністрації від 12.04.1996 №158-р	121	

1	2	3	4	5	6	7	8	9
30.	228.	Доходний будинок	Виконкомівська вул., 17	1890-ті рр.		Розпорядження Голови Дніпропетровської облдержадміністрації від 12.04.1996 № 158-р	9	
31.	229.	Центральний залізничний вокзал	Вокзальна пл. (ім. Петровського пл.)	1951 р.	арх. Душкін О.М.	Розпорядження Голови Дніпропетровської облдержадміністрації від 12.04.1996 № 158-р	111	
32.	230.	Доходний будинок	Володимира Вернадського вул. (Держинського вул.), 12	кін. 1890-х - поч. 1900-х рр.		Розпорядження Голови Дніпропетровської облдержадміністрації від 12.04.1996 № 158-р	67	




1	2	3	4	5	6	7	8	9
33.	231.	Комерційний клуб	Володимира Вернадського вул. (Дзержинського вул.), 23	1913 р.		Розпорядження Голови Дніпропетровської облдержадміністрації від 12.04.1996 №158-р	65	
34.	232.	Доходний будинок	Володимира Вернадського вул. (Дзержинського вул.), 27	1910-ті рр. (до 1917 р.)		Розпорядження Голови Дніпропетровської облдержадміністрації від 12.04.1996 №158-р	66	
35.	233.	Особняк	Володимира Винниченка вул. (Куйбишева вул.), 2	сер. 1910-х рр.	арх. Красносельський О.Л.	Розпорядження Голови Дніпропетровської облдержадміністрації від 12.04.1996 №158-р	69	





1	2	3	4	5	6	7	8	9
36.	234.	Житловий будинок залізничників	Володимира Винниченка вул. (Куйбишева вул.), 5	1935-1936 рр.	арх. Ройтер Л.А.	Розпорядження Голови Дніпропетровської облдержадміністрації від 12.04.1996 №158-р	68	
37.	235.	3-я жіноча гімназія ім. Нестелей	Володимира Мономаха вул. (Московська вул.), 6	поч. 1910-х рр.	арх. Скоробогатов Д.С.	Розпорядження Голови Дніпропетровської облдержадміністрації від 12.04.1996 № 158-р	41	
38.	236.	Доходний будинок	Володимира Мономаха вул. (Московська вул.), 19	кін. 1890-х - 1900-ті рр.		Розпорядження Голови Дніпропетровської облдержадміністрації від 12.04.1996 № 158-р	40	






1	2	3	4	5	6	7	8	9
39.	237.	Готель	Воскресенська вул. (Леніна вул.), 8	1900-ті - 1910-ті рр.; 1950 р.		Розпорядження Голови Дніпропетровської облдержадміністрації від 12.04.1996 № 158-р	32	
40.	238.	Доходний будинок	Воскресенська вул. (Леніна вул.), 9	кін. XIX ст. – 1900-ті рр..		Розпорядження Голови Дніпропетровської облдержадміністрації від 12.04.1996 № 158-р	29	
41.	239.	Готель "Лондон"	Воскресенська вул. (Леніна вул.), 10	кін. 1890-х – поч. 1910-х рр.		Розпорядження Голови Дніпропетровської облдержадміністрації від 12.04.1996 № 158-р	33	




1	2	3	4	5	6	7	8	9
42.	240.	Будинок адміністративний. Управління національного банку України в Дніпропетровській області. (Будинок Катеринославського відділення Санкт-Петербурзького комерційного банку)	Воскресенська вул. (Леніна вул.), 13	1912 р.	арх. Естрович В.А.	Наказ МКТУ від 21.12.2010 № 1266/0/16-10	30-Дп занесено до Державного реєстру нерухомих пам'яток України	
43.	241.	Доходний будинок	Воскресенська вул. (Леніна вул.), 23а	1870-ті – 1880-ті рр.		Розпорядження Голови Дніпропетровської облдержадміністрації від 12.04.1996 р. №158-р	31	



1	2	3	4	5	6	7	8	9
44.	242.	Особняк	В'ячеслава Липинського вул. (Шир- шова вул.), 14	1830-ті – 1840-ві рр.		Розпорядження Го- лови Дніпропетров- ської облдержадмі- ністрації від 12.04.1996 № 158-р Наказ МКТУ від 21.12.2010 № 1266/0/16-10	51-Дп занесено до Дер- жавного реєстру нерухо- мих пам'яток України	
45.	243.	Житловий будинок професорів та викладачів гірничого інституту	Гагаріна просп., 2	1912 р.	арх. брати Бернардацци	Розпорядження Голови Дніпропетровської облдержадміністрації від 12.04.1996 № 158-р	59	
46.	244.	Навчальний корпус металургій- ного інституту	Гагаріна просп., 4	1930-ті рр.	арх. Красносельський О.Л.	Розпорядження Голови Дніпропетровської облдержадміністрації від 12.04.1996 № 158-р	60	

1	2	3	4	5	6	7	8	9
47.	245.	Казарми Феодосійського полку (п'ять споруд)	Гагаріна просп., 26	1909 – 1912 рр.	арх. Скоробогатов Д.С.	Розпорядження Голови Дніпропетровської облдержадміністрації від 12.04.1996 № 158-р	61	
48.	246.	Гуртожиток	Гагаріна просп., 33	1930-ті рр.	арх. Кащенко Б.С., Клебанов М.Т.	Розпорядження Голови Дніпропетровської облдержадміністрації від 12.04.1996 № 158-р	58	
49.	247.	Громадський будинок	Глинка вул., 12	1899 р.		Розпорядження Голови Дніпропетровської облдержадміністрації від 12.04.1996 № 158-р	6	
50.	248.	Готель «Гранд-готель»	Глинка вул., 16	1890-ті. - поч. 1900-х рр.		Розпорядження Голови Дніпропетровської облдержадміністрації від 12.04.1996 № 158-р	7	



1	2	3	4	5	6	7	8	9
51.	249.	Доходний будинок	Гоголя вул., 10	2-а пол. 1890-х-поч. 1900-х рр.		Розпорядження Голови Дніпропетровської облдержадміністрації від 12.04.1996 № 158-р	64	
52.	250.	Доходний будинок	Гоголя вул., 13	кін. 1860-х - поч. 1880-х рр.		Розпорядження Голови Дніпропетровської облдержадміністрації від 12.04.1996 № 158-р	62	
53.	251.	Доходний будинок	Гоголя вул., 15	1910-ті рр.		Розпорядження Голови Дніпропетровської облдержадміністрації від 12.04.1996 № 158-р	63	

1	2	3	4	5	6	7	8	9
54.	252.	Художній музей	Дмитра Яворницького просп. (Карла Маркса просп.), 18	1914 р.; 1939 р.	арх. Голубовський П.М., 1939 г. - арх. Вітлін А.А.	Розпорядження Голови Дніпропетровської облдержадміністрації від 12.04.1996 № 158-р	75	
55.	253.	Хімічний корпус Гірничого інституту	Дмитра Яворницького просп. (Карла Маркса просп.), 19	1899-1901 рр., 1-а пол. 1950-х рр.	арх. Бекетов О.М.	Розпорядження Голови Дніпропетровської облдержадміністрації від 12.04.1996 № 158-р	70	
56.	254.	Особняк	Дмитра Яворницького просп. (Карла Маркса просп.), 27	1890-ті рр.		Розпорядження Голови Дніпропетровської облдержадміністрації від 12.04.1996 № 158-р	71	




1	2	3	4	5	6	7	8	9
57.	255.	Духовна семінарія	Дмитра Яворницького просп. (Карла Маркса просп.), 35	1870 р. (проект 1868 р.)	арх. Лазарев К.Є.	Розпорядження Голови Дніпропетровської облдержадміністрації від 12.04.1996 № 158-р	72	
58.	256.	Будівля окружного суду	Дмитра Яворницького просп. (Карла Маркса просп.), 38	1896-1898 рр.	арх. Векшинський О. М.	Наказ МКТУ від 21.12.2010 № 1266/0/16-10	76-Дп	
59.	257.	Гірниче управління Південної Росії	Дмитра Яворницького просп. (Карла Маркса просп.), 39	1900-і рр. (до 1909 р.)		Розпорядження Голови Дніпропетровської облдержадміністрації від 12.04.1996 № 158-р	73	



1	2	3	4	5	6	7	8	9
60.	258.	Особняк	Дмитра Яворницького просп. (Карла Маркса просп.), 41	1830-ті – 1840-ві рр.		Розпорядження Голови Дніпропетровської облдержадміністрації від 12.04.1996 № 158-р	74	
61.	259.	Громадський будинок	Дмитра Яворницького просп. (Карла Маркса просп.), 57	1953-1957 рр.	арх. Петров О.Б.	Розпорядження Голови Дніпропетровської облдержадміністрації від 12.04.1996 № 158-р	37	









1	2	3	4	5	6	7	8	9
62.	260. 261. 262.	Поштово-телеграфна контора. (3 корпуси)	Дмитра Яворницького просп. (Карла Маркса просп.), 62	1904-1905 рр. Поч. XX ст. Поч. XX ст.	арх. Бочаров В.В. за участю Миклашевського О.І.	Розпорядження Голови Дніпропетровської облдержадміністрації від 12.04.1996 № 158-р	38 38/1, 38/2 38/3	
63.	263.	Готель «Асторія»	Дмитра Яворницького просп. (Карла Маркса просп.), 66	1912 р.		Наказ МКТУ від 21.12.2010 № 1266/0/16-10	1523-Дп	


1	2	3	4	5	6	7	8	9
64.	264.	Готель	Дмитра Яворницького просп. (Карла Маркса просп.), 89	кін 1890-х - поч. 1900-х рр.		Розпорядження Голови Дніпропетровської облдержадміністрації від 12.04.1996 № 158-р	108	
65.	265.	Лютеранська кірха	Дмитра Яворницького просп. (Карла Маркса просп.), 103	Остання чверть XIX ст.		Розпорядження Голови Дніпропетровської облдержадміністрації від 12.04.1996 № 158-р	109	




1	2	3	4	5	6	7	8	9
66.	266.	Управління Катеринославської залізниці	Дмитра Яворницького просп. (Карла Маркса просп.), 108	1905 – 1907 рр.	арх. Бекетов О.М.	Розпорядження Голови Дніпропетровської облдержадміністрації від 12.04.1996 № 158-р	110	
67.	267.	Пивзавод Боте Корпус 1	Дмитра Яворницького просп. (Карла Маркса просп.), 111 (Шмідта вул., 1)	1896 р.		Розпорядження Голови Дніпропетровської облдержадміністрації від 12.04.1996 № 158-р	113 113/1	
	268.	Пивзавод Боте Корпус 2	Дмитра Яворницького просп. (Карла Маркса просп.), 111; (Шмідта вул. 1/1)	1890 р.		Розпорядження Голови Дніпропетровської облдержадміністрації від 12.04.1996 № 158-р	113/2	

1	2	3	4	5	6	7	8	9
68.	269.	Особняк	Євгена Коновальця пров. (Урицького вул.), 2-А	кін. 1890-х - поч. 1900-х рр.		Розпорядження Голови Дніпропетровської облдержадміністрації від 12.04.1996 № 158-р	92	
69.	270.	Житловий будинок	Івана Акінфієва вул. (Фучика вул.), 14	1935-1936 рр.	арх. Корсунський	Розпорядження Голови Дніпропетровської облдержадміністрації від 12.04.1996 № 158-р	93	

1	2	3	4	5	6	7	8	9
70.	271.	Землемірне училище	Івана Акінфієва вул. (Фучика вул.), 23	1912 р.		Розпорядження Голови Дніпропетровської облдержадміністрації від 12.04.1996 № 158-р	94	
71.	272.	Служба зборів Катеринославської залізниці	Княгині Ольги вул. (Горького вул.), 3	1890-ті - поч. 1900-х рр.		Розпорядження Голови Дніпропетровської облдержадміністрації від 12.04.1996 № 158-р	96	
72.	273.	Громадський будинок	Короленка вул., 1	2-а пол. 1900-х - 1-а пол. 1910-х рр.		Розпорядження Голови Дніпропетровської облдержадміністрації від 12.04.1996 № 158-р	21	

1	2	3	4	5	6	7	8	9
73.	274.	Будинок житловий з крамницею	Короленка вул., 2 б	1940 р.	арх. Красносельський О.Л.	Наказ МКТУ від 21.12.2010 № 1266/0/16-10	25-Дп занесено до Державного реєстру нерухомих пам'яток України	
74.	275.	Доходний будинок Гурєва	Короленка вул., 15	1896 р.		Розпорядження Голови Дніпропетровської облдержадміністрації від 12.04.1996 № 158-р	22	
75.	276.	Особняк Гурєва	Короленка вул., 17	1880-ті - 1890-ті рр.		Розпорядження Голови Дніпропетровської облдержадміністрації від 12.04.1996 № 158-р	23	




1	2	3	4	5	6	7	8	9
76.	277.	Доходний будинок	Короленка вул., 21	кін. 1890-х рр.		Розпорядження Голови Дніпропетровської облдержадміністрації від 12.04.1996 № 158-р	24	
77.		Лікарня Червоного Хреста – (Виключено рішенням суду. Втрачено)	Короленка вул., 22,			Розпорядження Голови Дніпропетровської облдержадміністрації від 12.04.1996 № 158-р	106	
78.		Лікарня Червоного Хреста – 3 корпуси (Виключено рішенням суду. Втрачено)	Короленка вул., 22/1, Короленка вул., 22/2			Розпорядження Голови Дніпропетровської облдержадміністрації від 12.04.1996 № 158-р	107 107/1 107/2	




1	2	3	4	5	6	7	8	9
79.	278.	Особняк	Крутогірний узвіз (Рогальова вул.), 1	1900-ті рр.		Розпорядження Голови Дніпропетровської облдержадміністрації від 12.04.1996 № 158-р	82	
80.	279.	Особняк	Крутогірний узвіз (Рогальова вул.), 4	сер. 1900-х – 1-а пол. 1910-х рр.		Розпорядження Голови Дніпропетровської облдержадміністрації від 12.04.1996 № 158-р	81	
81.	280.	Доходний будинок типу "Мебльовані кімнати"	Крутогірний узвіз (Рогальова вул.), 12	1913 р.	арх. Красносельський О.Л.	Розпорядження Голови Дніпропетровської облдержадміністрації від 42.04.1996 № 158-р	85	






1	2	3	4	5	6	7	8	9
82.	281.	Губернська земська управа.	Крутогірний узвіз (Рогальова вул.), 21	1890-ті рр.		Розпорядження Голови Дніпропетровської облдержадміністрації від 12.04.1996 № 158-р	83 83/1	
	282.	Губернська земська управа.	Крутогірний узвіз (Рогальова вул.), 21/1	1890-ті рр..		Розпорядження Голови Дніпропетровської облдержадміністрації від 12.04.1996 № 158-р	83/2	
	283.	Губернська земська управа.	Крутогірний узвіз (Рогальова вул.), 21/2	остання трет. XIX ст.		Розпорядження Голови Дніпропетровської облдержадміністрації від 12.04.1996 № 158-р	83/3	




1	2	3	4	5	6	7	8	9
83.	284.	Комплекс Дніпропетровського інституту інженерів транспорту.  Головний корпус	Лазаряна (Університет-ська) вул., 2	1955 р.	арх. Масленников В.С., Рождественський П.І. при консультаціях Жолтовського І.В.	Розпорядження Голови Дніпропетровської облдержадміністрації від 12.04.1996 № 158-р	91  91/1	
	285.	Гуртожиток №1	Лазаряна (Університет-ська) вул., 2	1931 – 1935 рр.	арх. Щукін К.Г.	Розпорядження Голови Дніпропетровської облдержадміністрації від 12.04.1996 № 158-р	91/2	
	286.	Навчальний корпус	Лазаряна (Університет-ська) вул., 2	1931 – 1935 рр.	арх. Барщ М.О.	Розпорядження Голови Дніпропетровської облдержадміністрації від 12.04.1996 № 158-р	91/3	

1	2	3	4	5	6	7	8	9
84.	287.	Доходний будинок	Магдебурзького права вул. (Гопнер вул.), 2	кін. 1880-х - поч. 1900-х рр.		Розпорядження Голови Дніпропетровської облдержадміністрації від 12.04.1996 № 158-р	8	
85.	288.	Доходний будинок	Мечникова вул., 3	1914 р.	арх. Красносельський О.Л.	Розпорядження Голови Дніпропетровської облдержадміністрації від 12.04.1996 № 158-р	39	
86.	289.	Катеринославське відділення Держбанку	Михайла Грушевського вул. (Карла Лібкнехта вул.), 3	2-а пол. 1890-х – 1900-ті рр.		Розпорядження Голови Дніпропетровської облдержадміністрації від 12.04.1996 № 158-р	34	

1	2	3	4	5	6	7	8	9
87.	290.	Кондитерська фабрика Лур'є	Михайла Грушевського вул. (Карла Лібкнехта вул.), 4	1900 – 1914 рр.	арх. Тіссен Д.К. за участю Гегелло О.І.	Розпорядження Голови Дніпропетровської облдержадміністрації від 12.04.1996 № 158-р	36	
88.	291.	Пансіонат-притулок для дітей загиблих офіцерів	Михайла Грушевського вул. (Карла Лібкнехта вул.), 11	1914-1915 рр.	арх. Красносельський О.Л.	Розпорядження Голови Дніпропетровської облдержадміністрації від 12.04.1996 № 158-р	35	
89.	292.	Будинок житловий	Мусліма Магомаєва вул. (8-го Березня вул.), 19	1910 р.		Наказ МКТУ від 21.12.2010 № 1266/0/16-10	77-Дп	




1	2	3	4	5	6	7	8	9
90.	293.	Житловий будинок залізничників	Олександра Поля просп. (Кірова просп.), 8-А	1-пол. 1930-х рр.		Розпорядження Голови Дніпропетровської облдержадміністрації від 12.04.1996 № 158-р	98	
91.	294.	Доходний будинок	Олександра Поля просп. (Кірова просп.), 11	кін. 1890-х - поч. 1900-ті рр.		Розпорядження Голови Дніпропетровської облдержадміністрації від 12.04.1996 № 158-р	97	
92.	295.	Особняк	Паторжинського вул., 23	1900-ті – поч. 1910-х рр.		Розпорядження Голови Дніпропетровської облдержадміністрації від 12.04.1996 № 158-р	81	

1	2	3	4	5	6	7	8	9
93.	296.	Доходний будинок	Південна вул., 2	1890-ті – 1900-ті рр.		Розпорядження Голови Дніпропетровської облдержадміністрації від 12.04.1996 № 158-р	52	
94.	297.	Доходний будинок	Південна вул., 8	1890-ті рр.		Розпорядження Голови Дніпропетровської облдержадміністрації від 12.04.1996 № 158-р	53	




1	2	3	4	5	6	7	8	9
95.	298.	Доходний будинок	Пушкіна просп., 22	сер.1900-х – поч.1910-х рр.		Розпорядження Голови Дніпропетровської облдержадміністрації від 12.04.1996 № 158-р	117	
96.	299.	Дитяча лікарня	Пушкіна просп., 26	1898 р.	арх. Скоробогатов Д.С.	Розпорядження Голови Дніпропетровської облдержадміністрації від 12.04.1996 № 158-р	118	
97.	300.	АТС	Пушкіна просп., 75-а	1933-1935 рр.		Розпорядження Голови Дніпропетровської облдержадміністрації від 12.04.1996 № 158-р	116	



1	2	3	4	5	6	7	8	9
98.	301.	Благовіщенська (Олександра Невського) церква	Робоча вул., 3-б	1900 р.		Розпорядження Голови Дніпропетровської облдержадміністрації від 12.04.1996 № 158-р	119	
99.	302.	Житловий будинок	Святослава Хороброго вул. (Чкалова вул.), 22	1937 р.	арх. Красносельський О.Л.	Розпорядження Голови Дніпропетровської облдержадміністрації від 12.04.1996 №158-р	49	






1	2	3	4	5	6	7	8	9
100.	303.	Ломбард	Святослава Хороброго вул. (Чкалова вул.), 27	1913 р.		Наказ МКТУ від 21.12.2010 № 1266/0/16-10	11479- Дп зане- сено до Держав- ного ре- єстру нерухо- мих па- м'яток України	
101.	304.	Медінститут	Севастополь ська вул., 17	1916 р.	арх. Красносельський О.Л.	Розпорядження Голови Дніпропетровської облдержадміністрац ії від 12.04.1996 № 158-р	90	
102.	305.	Особняк	Сергія Єфремова вул. (Ворошилов а вул.), 9	кін. 1880-х –поч.1890-х рр.		Розпорядження Голови Дніпропетровської облдержадміністрац ії від 12.04.1996 № 158-р	56	

1	2	3	4	5	6	7	8	9
103.	306.	Житловий будинок та аптека Пріцкера	Сергія Нігояна просп.. (Калініна просп.), 4	1916 р.		Розпорядження Голови Дніпропетровської облдержадміністрації від 12.04.1996 № 158-р	115	
104.	307.	Палац праці (Палац культури металістів, Палац культури металургів)	Сергія Нігояна просп.. (Калініна просп.), 47	1926 – 1932 рр., 1936 – 1938 рр.; 1955 р.	арх. Красносельський О.Л.	Наказ Міністерства культури України від 20.02.2018 № 150	78-Дп	
105.	308.	Доходний будинок	Сергія Нігояна просп.. (Калініна просп.), 50	1900 р.		Розпорядження Голови Дніпропетровської облдержадміністрації від 12.04.1996 № 158-р	120	


1	2	3	4	5	6	7	8	9
106.	309.	Палац профілактики	Сергія Нігояна просп.. (Калініна просп.), 53 (Профілактична вул., 1)	1926 р.	арх. Красносельський О.Л.	Розпорядження Голови Дніпропетровської облдержадміністрації від 12.04.1996 № 158-р	122	
107.	310.	Повітова земська управа	Січових Стрільців вул. (Артема вул.), 3	1-а пол. 1890-х рр.		Розпорядження Голови Дніпропетровської облдержадміністрації від 12.04.1996 №158-р	2	
108.	311.	Доходний будинок з аптекою	Січових Стрільців вул. (Артема вул.), 3а	1890-ті – поч. 1900-х рр.		Розпорядження Голови Дніпропетровської облдержадміністрації від 12.04.1996 № 158-р	1	

1	2	3	4	5	6	7	8	9
109.	312.	Громадський будинок	Січових Стрільців вул. (Артема вул.), 5	1910 р.		Розпорядження Голови Дніпропетровської облдержадміністрації від 12.04.1996 № 158-р	3	
110.	313.	Доходний будинок	Січових Стрільців вул. (Артема вул.), 24	1900 р.		Розпорядження Голови Дніпропетровської облдержадміністрації від 12.04.1996 № 158-р	4	




1	2	3	4	5	6	7	8	9
111.	314.	Доходний будинок	Січових Стрільців вул. (Артема вул.), 26	2-а пол. 1890-х – поч. 1900-х рр.		Розпорядження Голови Дніпропетровської облдержадміністрації від 12.04.1996 № 158-р	5	
112.	315.	Житловий будинок	Соборна пл. (Жовтнева пл.), 5	1930-ті – 1941 рр.; поч. 1950-х рр.		Розпорядження Голови Дніпропетровської облдержадміністрації від 12.04.1996 № 158-р	78	

1	2	3	4	5	6	7	8	9
113.	316.	Доходний будинок	Соборна пл. (Жовтнева пл.), 6	Сер. 1890-х –поч.1900-х рр.		Розпорядження Голови Дніпропетровської облдержадміністрації від 12.04.1996 № 158-р	79	
114.	317.	Доходний будинок Губергріца	Старокозацька вул. (Комсомольська вул.), 5	1910-ті рр.		Розпорядження Голови Дніпропетровської облдержадміністрації від 12.04.1996 № 158-р	11	



1	2	3	4	5	6	7	8	9
115.	318.	Доходний будинок	Старокозацька вул. (Комсомольська вул.), 7	поч. XX ст.		Розпорядження Голови Дніпропетровської облдержадміністрації від 12.04.1996 № 158-р	10	
116.	319.	Банк взаємного кредиту	Старокозацька вул. (Комсомольська вул.), 10-А	сер. 1890-х рр.		Розпорядження Голови Дніпропетровської облдержадміністрації від 12.04.1996 № 158-р	16	
117.		Прибутковий будинок (втрачено)	Старокозацька вул. (Комсомольська вул.), 12			Розпорядження Голови Дніпропетровської облдержадміністрації від 12.04.1996 № 158-р	17	



1	2	3	4	5	6	7	8	9
118.	320.	Доходний будинок	Старокозацька вул. (Комсомольська вул.), 12-Б	1910-ті рр.		Розпорядження Голови Дніпропетровської облдержадміністрації від 12.04.1996 № 158-р	18	
119.	321.	Доходний будинок Заморуєва	Старокозацька вул. (Комсомольська вул.), 15	1890-ті рр.		Розпорядження Голови Дніпропетровської облдержадміністрації від 12.04.1996 № 158-р	12	









1	2	3	4	5	6	7	8	9
120.	322.	Доходний будинок	Старокозацька вул. (Комсомольська вул.), 16	2-а пол. 1890-х – поч. 1900-х рр.		Розпорядження Голови Дніпропетровської облдержадміністрації від 12.04.1996 № 158-р	19	
121.	323.	Доходний будинок	Старокозацька вул. (Комсомольська вул.), 18	2-а пол. 1890-х – поч. 1900-х рр.		Розпорядження Голови Дніпропетровської облдержадміністрації від 12.04.1996 № 158-р	20	
122.	324.	Доходний будинок	Старокозацька вул. (Комсомольська вул.), 33	2-а пол. 1900-х – поч. 1910-х рр.		Розпорядження Голови Дніпропетровської облдержадміністрації від 12.04.1996 № 158-р	13	




1	2	3	4	5	6	7	8	9
123.	325.	Доходний будинок особнякового типу	Старокозацька вул. (Комсомольська вул.), 53	1891 р.		Розпорядження Голови Дніпропетровської облдержадміністрації від 12.04.1996 № 158-р	14	
124.	326.	Доходний будинок	Старокозацька вул. (Комсомольська вул.), 57	1890-ті – 1900-ті рр.		Розпорядження Голови Дніпропетровської облдержадміністрації від 12.04.1996 № 158-р	15	
125.	327.	2-а жіноча гімназія	Старокозацька вул. (Комсомольська вул.), 63	2-а пол. 1900-х	арх. Скоробогатов Д.С.	Розпорядження Голови Дніпропетровської облдержадміністрації від 12.04.1996 № 158-р	99	




1	2	3	4	5	6	7	8	9
126.	328.	2-а чоловіча гімназія	Старокозацька вул. (Комсомольська вул.), 63	1910 р.	арх. Скоробогатов Д.С.	Розпорядження Голови Дніпропетровської облдержадміністрації від 12.04.1996 № 158-р	100	
127.	329.	Доходний будинок особнякового типу І.Л. Єзау	Старокозацька вул. (Комсомольська вул.), 66	1898 р.	арх. Горленський І.П.	Розпорядження Голови Дніпропетровської облдержадміністрації від 12.04.1996 № 158-р	101	

1	2	3	4	5	6	7	8	9
128.	330.	Доходний будинок містечка першого Катеринославського домового товариства	Старокозацька вул. (Комсомольська вул.), 74	кін. 1900-х – сер.1910-х рр.; 1980 р.		Розпорядження Голови Дніпропетровської облдержадміністрації від 12.04.1996 № 158-р	102	
129.	331.	Доходний будинок містечка першого Катеринославського домового товариства	Старокозацька вул. (Комсомольська вул.), 74-а	кін. 1900-х – сер.1910-х рр.; 1980 р.		Розпорядження Голови Дніпропетровської облдержадміністрації від 12.04.1996 № 158-р	103	

1	2	3	4	5	6	7	8	9
130.	332.	Доходний будинок містечка першого Катеринославського домового товариства	Старокозацька вул. (Комсомольська вул.), 74-б	кін. 1900-х – сер.1910-х рр.; 1980 р.		Розпорядження Голови Дніпропетровської облдержадміністрації від 12.04.1996 № 158-р	104	
131.	333.	Доходний будинок містечка першого Катеринославського домобудівного товариства	Старокозацька вул. (Комсомольська вул.), 74-в	кін. 1900-х – сер.1910-х рр.; 1980 р.		Розпорядження Голови Дніпропетровської облдержадміністрації від 12.04.1996 № 158-р	105	
132.	334.	Доходний будинок	Троїцька вул. (Червона вул.), 5	1910 р.		Розпорядження Голови Дніпропетровської облдержадміністрації від 12.04.1996 № 158-р	26	

1	2	3	4	5	6	7	8	9
133.	335.	Доходний будинок Панкратьєва з крамницями	Троїцька пл. (Червона площа), 2	кін. 1880-х - 1890-ті рр.		Розпорядження Голови Дніпропетровської облдержадміністрації від 12.04.1996 № 158-р	27	
134.	336.	Свято-Троїцька церква	Троїцька пл. (Червона площа), 7	1845-1855 рр.	арх. Вісконті П.І., Шарлемань-Бодє Л.І.	Розпорядження Голови Дніпропетровської облдержадміністрації від 12.04.1996 № 158-р	28	
135.	337.	Особняк Пчолкіна	Успенська пл. (Дем'яна Бідного), 5	1898 р.	арх. Скоробогатов Д.С.	Наказ МКТУ від 21.12.2010 № 1266/0/16-10	57-Дп занесено до Державного реєстру нерухомих пам'яток України	




1	2	3	4	5	6	7	8	9
136.	338.	Будинок прибутковий з друкарнею	Харківська вул., 3	1880-ті – 1890-ті рр.		Розпорядження Голови Дніпропетровської облдержадміністрації від 12.04.1996 № 158-р Наказ МКТ України від 21.12.2010 № 1266/0/16-10	45-Дп занесено до Державного реєстру нерухомих пам'яток України	
137.	339.	Будинок прибутковий	Харківська вул., 6	1890 р., 1900 р.		Розпорядження Голови Дніпропетровської облдержадміністрації від 12.04.1996 № 158-р Наказ МКТ України від 21.12.2010 № 1266/0/16-10	46-Дп занесено до Державного реєстру нерухомих пам'яток України	
138.	340.	Доходний будинок	Челюскіна вул., 3	1910-ті рр.		Розпорядження Голови Дніпропетровської облдержадміністрації від 12.04.1996 № 158-р	47	


1	2	3	4	5	6	7	8	9
139.	341.	Особняк	Челюскіна вул., 8	кін. XIX – поч. XX ст.		Розпорядження Го- лови Дніпропетров- ської облдержадмі- ністрації від 12.04.1996 № 158-р Наказ МКТ України від 21.12.2010 № 1266/0/16-10	48-Дп занесено до Дер- жавного реєстру нерухо- мих па- м'яток України	
140.	342.	Особняк Непокойчиць- кого	Шевченка вул., 33	сер. 1900-х – 1-а пол. 1910-х рр.		Розпорядження Голови Дніпропетровської облдержадміністрац ії від 12.04.1996 № 158-р	95	
141.	343.	Будинок Мізко (громадський)	Шевченка вул., 59	1900 р.		Розпорядження Голови Дніпропетровської облдержадміністрац ії від 12.04.1996 № 158-р	50  50/1	



1	2	3	4	5	6	7	8	9
	344.	Житловий будинок лікарів лікарні Червоного Хреста	Шевченка вул., 59	1900-1905 рр.	арх. Панафутін Г.І.	Розпорядження Голови Дніпропетровської облдержадміністрації від 12.04.1996 № 158-р	50/2	
	345.	Будинок Мізко (громадський)	Шевченка вул., 59	1900 р.	арх. Панафутін Г.І.	Розпорядження Голови Дніпропетровської облдержадміністрації від 12.04.1996 № 158-р	50/3	
	346.	Будинок Мізко (громадський)	Шевченка вул., 59	поч. 1910-х рр.	арх. Панафутін Г.І.	Розпорядження Голови Дніпропетровської облдержадміністрації від 12.04.1996 № 158-р	50/4	

1	2	3	4	5	6	7	8	9
142.	347.	Залізничний аочний міст на лінії Мерефа-Херсон	Ім. Т.Г. Шевченка парк	1937 р., 1946-1957 рр.	інж. Колоколов М.М., Петрук Є.Г.	Рішення Дніпропетровського облвиконкому від 24.05.1979 № 310		
143.	348.	Виробниче підприємство	Шмідта вул., 17	1890 р.		Розпорядження Голови Дніпропетровської облдержадміністрації від 12.04.1996 № 158-р	114	
144.	349.	Житловий будинок колишніх каторжан	Яворницького вул. (Жовтневий пров.), 6	1933 р.	арх. Самодрига В.В.	Розпорядження Голови Дніпропетровської облдержадміністрації від 12.04.1996 № 158-р	80	




1	2	3	4	5	6	7	8	9
145.	350.	Доходний будинок	Якова Самарського вул., 2	1910-ті рр.		Розпорядження Голови Дніпропетровської облдержадміністрації від 12.04.1996 № 158-р	87	
146.	351.	Доходний будинок	Якова Самарського вул., 5	2-а пол. 1890-х - поч. 1900-х рр.		Розпорядження Голови Дніпропетровської облдержадміністрації від 12.04.1996 № 158-р	86	
147.	352.	Доходний будинок	Якова Самарського вул., 12	1860-ті – 1870-ті рр.		Розпорядження Голови Дніпропетровської облдержадміністрації від 12.04.1996 № 158-р	88	

1	2	3	4	5	6	7	8	9
148.	353.	Особняк	Якова Самарського вул., 12а	1890-ті рр.		Розпорядження Голови Дніпропетровської облдержадміністрації від 12.04.1996 № 158-р	89	




Примітки: Назви, систематизація інформації по комплексах, автори та датування вище наведених об'єктів надані згідно до даних, що вказані у відповідних офіційно затверджених переліках. Проте у низці випадків вони потребують коригування.

**Ілюстрований перелік щойно виявлених об'єктів культурної спадщини. Дніпра,  
(вид: об'єкти архітектури)**

№ з/п	Експлікаційний № на кресліниках	Найменування об'єкта культурної спадщини	Місцезнаходження об'єкта культурної спадщини	Вид (види) об'єктів культурної спадщини	Дата утворення об'єкта культурної спадщини	Пропонована категорія об'єкта культурної спадщини	Загальний вигляд об'єкта культурної спадщини
1	2	3	4	5	6	7	8
1.	400	Прибутковий будинок	Андрія Фабра вул., 10	Архітект.	2-а пол. 1890-х рр.	Місцевого значення	
2.	401	Прибутковий будинок особнякового типу	Барикадна вул., 6 А	Архітект.	Сер. XIX ст.	Місцевого значення	



1	2	3	4	5	6	7	8
3.	402	Прибутковий будинок особнякового типу	Барикадна вул., 9	Архітект.	1860-і рр.	Місцевого значення	
4.	403	Прибутковий будинок	Барикадна вул., 11	Архітект.	1901 р.	Місцевого значення	
5.	404	Прибутковий будинок	Барикадна вул., 11 А	Архітект.	Кін. 1880-х –1890-і рр.	Місцевого значення	

1	2	3	4	5	6	7	8
6.	405	Прибутковий будинок	Боброва вул., 23	Архітект.	2-а пол. 1890-х – поч.1900-х рр.	Місцевого значення	
7.	406	Прибутковий будинок	Боброва вул., 28	Архітект.	2-а пол. 1890-х – поч.1900-х рр.	Місцевого значення	
8.	407	Прибутковий будинок	Бородинська вул., 31	Архітект.	2-а пол. 1890-х – поч.1900-х рр.	Місцевого значення	




1	2	3	4	5	6	7	8
9.	408	Житловий будинок	Василя Жуковського вул., 2 Б	Архітект.	Кін. 1920-х – поч. 1930-х рр.	Місцевого значення	
10.	409	Житловий будинок із магазинами	Вокзальна пл., 1	Архітект.	1953 – 1956 рр.	Місцевого значення	
11.	410	Житловий будинок із магазинами	Вокзальна пл., 2	Архітект.	1953 – 1956 рр.	Місцевого значення	






1	2	3	4	5	6	7	8
12.	411	В'їзна арка	Вокзальна пл., 2	Архітект.	1953 – 1956 рр.	Місцевого значення	
13.	412	Прибутковий будинок	Володимира Вернадського вул., 13	Архітект.	Кін. 1880-х – 1890-і рр.	Місцевого значення	
14.	413	Особняк Струкових	Володимира Вернадського вул., 33	Архітект.	Кін. 1790-х – поч. 1800-х рр. (2-а пол. 1840-х рр.)	Місцевого значення	




1	2	3	4	5	6	7	8
15.	414	Житловий будинок	Володимира Мономаха вул., 8	Архітект.	1934 р.	Місцевого значення	
16.	415	Прибутковий будинок	Володимира Моссаковського вул., 1	Архітект.	Кін. 1890-х – 1-а пол. 1900-х рр.	Місцевого значення	
17.	416	Вчительський інститут із аптекою	Володимира Моссаковського вул., 6, 6 А	Архітект.	2-а пол. 1900-х – 1-а пол. 1910-х рр.	Місцевого значення	

1	2	3	4	5	6	7	8
18.	417	Житловий будинок	Воскресенська вул., 15	Архітект.	1949 – 1950 рр.	Місцевого значення	
19.	418	Навчальний заклад	Глінки вул., 11	Архітект.	1890-і – поч.1900-х рр.	Місцевого значення	
20.	419	Прибутковий будинок	Глінки вул., 15	Архітект.	1890-і рр.	Місцевого значення	

1	2	3	4	5	6	7	8
21.	420	Житловий будинок	Громова вул., 5	Архітект.	1-а пол. 1930-х рр.	Місцевого значення	
22.	421	Школа	Дмитра Яворницького просп., 14	Архітект.	1940 – 1948 рр.	Місцевого значення	
23.	422	Житловий будинок із магазинами	Дмитра Яворницького просп., 26	Архітект.	1-а пол. 1950-х рр.	Місцевого значення	

1	2	3	4	5	6	7	8
24.	423	Житловий будинок із магазинами	Дмитра Яворницького просп., 29	Архітект.	Кін. 1920-х – 1-а пол. 1930-х рр.	Місцевого значення	
25.	424	Житловий будинок із магазинами	Дмитра Яворницького просп., 31	Архітект.	Кін. 1920-х – 1-а пол. 1930-х рр.	Місцевого значення	
26.	425	Прибутковий будинок	Дмитра Яворницького просп., 34, корп. 1	Архітект.	1840-і – 1850-і рр.	Місцевого значення	




1	2	3	4	5	6	7	8
27.	426	Прибутковий будинок	Дмитра Яворницького просп., 34, корп. 2	Архітект.	1840-і – 1850-і рр.	Місцевого значення	
28.	427	Житловий будинок із магазинами	Дмитра Яворницького просп., 46	Архітект.	1951 р.	Місцевого значення	
29.	428	Житловий будинок із магазинами (Прибутковий будинок)	Дмитра Яворницького просп., 51	Архітект.	1890-і – поч. 1900-х рр.	Місцевого значення	



1	2	3	4	5	6	7	8
30.	429	Житловий будинок із магазинами	Дмитра Яворницького просп., 55	Архітект.	1950 – 1954 рр.	Місцевого значення	
31.	430	Житловий будинок із магазинами	Дмитра Яворницького просп., 78	Архітект.	1950-і рр.	Місцевого значення	
32.	431	Житловий будинок із магазинами	Дмитра Яворницького просп., 82	Архітект.	1950-і рр.	Місцевого значення	



1	2	3	4	5	6	7	8
33.	432	Житловий будинок із магазинами	Дмитра Яворницького просп., 83	Архітект.	1951 р.	Місцевого значення	
34.	433	Житловий будинок із магазинами	Дмитра Яворницького просп., 88	Архітект.	1950-і рр.	Місцевого значення	



1	2	3	4	5	6	7	8
35.	434	Житловий будинок	Дмитра Яворницького просп., 94	Архітект.	Кін. 1920-х – 1-а пол. 1930-х рр.	Місцевого значення	
36.	435	Літній театр парку ім. Валерія Чкалова	Дмитра Яворницького просп., 95 А; парк ім. Лазаря Глоби	Архітект.	1978 р.	Національного значення	
37.	436	Житловий будинок із магазинами	Дмитра Яворницького просп., 100	Архітект.	1950 – 1953 рр.	Місцевого значення	



1	2	3	4	5	6	7	8
							
38.	437	Житловий будинок із магазинами	Дмитра Яворницького просп., 123	Архітект.	1956 р.	Місцевого значення	
39.	438	Прибутковий будинок	Європейська вул., 10	Архітект.	2-а пол. 1890-х – поч.1900-х рр.	Місцевого значення	

1	2	3	4	5	6	7	8
40.	439	Особняк	Європейська вул., 13	Архітект.	1860-і – 1870-і рр.	Місцевого значення	
41.	440	Житловий будинок	Княгині Ольги вул., 15	Архітект.	Кін. 1930-х – 1941 рр.	Місцевого значення	

1	2	3	4	5	6	7	8
42.	441	Прибутковий будинок	Короленка вул., 10, корп. 2	Архітект.	1890-і рр.	Місцевого значення	
43.	442	Прибутковий будинок	Крутогірний узвіз вул., 5	Архітект.	Кін. XIX ст.	Місцевого значення	




1	2	3	4	5	6	7	8
44.	443	Прибутковий будинок	Михайла Грушевського вул., 4 Б	Архітект.	1896 р.	Місцевого значення	
45.	444	Житловий будинок із закладом дошкільної освіти	Михайла Грушевського вул., 5/7	Архітект.	1-а пол. 1950-х рр.	Місцевого значення	
46.	445	Житловий будинок	Михайла Грушевського вул., 11 А	Архітект.	Кін. 1930-х рр.	Місцевого значення	


1	2	3	4	5	6	7	8
47.	446	Житловий будинок	Мусліма Магомаєва вул., 8	Архітект.	1936 – 1937 рр.	Місцевого значення	
48.	447	Міський палац дітей та юнацтва	Набережна Перемоги вул., 5	Архітект.	1990р.	Національно-гозначення	
49.	448	Житловий будинок металургійного заводу	Новоорловська вул., 2	Архітект.	1935 – 1936 рр.	Місцевого значення	

1	2	3	4	5	6	7	8
50.	449	Прибутковий будинок	Олеся Гончара вул., 4	Архітект.	1890-і рр.	Місцевого значення	
51.	450	Житловий будинок із магазинами	Привокзальна вул., 3	Архітект.	1950-і рр.	Місцевого значення	

1	2	3	4	5	6	7	8
52.	451	Житловий будинок із магазином	Пушкіна просп., 29/31	Архітект.	2-а пол. 1950-х рр.	Місцевого значення	
53.	452	Прибутковий будинок	Пушкіна просп., 43	Архітект.	1910-і рр.	Місцевого значення	



1	2	3	4	5	6	7	8
54.	453	Житловий будинок із магазинами	Робоча вул., 99	Архітект.	1950-і рр.	Місцевого значення	
55.	454	Житловий будинок із магазинами	Робоча вул., 178	Архітект.	1950-і рр.	Місцевого значення	
56.	455	Прибутковий будинок	Святослава Хороброго вул., 6	Архітект.	Сер. 1900-х – поч. 1910-х рр.	Місцевого значення	




1	2	3	4	5	6	7	8
57.	456	Житловий будинок із магазинами	Сергія Єфремова вул., 1	Архітект.	1949 р.	Місцевого значення	
58.	457	Житловий будинок із магазинами	Сергія Єфремова вул., 3 А	Архітект.	1955 р.	Місцевого значення	
59.	458	Катеринослав-ський відділ Фірми «Сальве»	Сергія Єфремова вул., 7	Архітект.	1890-і рр.	Місцевого значення	




1	2	3	4	5	6	7	8
60.	459	Житловий будинок	Сергія Єфремова вул., 19	Архітект.	Поч. 1950-х рр.	Місцевого значення	
61.	460	Прибутковий будинок	Січових стрільців вул., 1	Архітект.	2-а пол. 1890-х – 1-а пол 1900-х рр.	Місцевого значення	
62.	461	Прибутковий будинок	Січових стрільців вул., 13	Архітект.	1900-і рр.	Місцевого значення	

1	2	3	4	5	6	7	8
63.	462	Прибутковий будинок	Січових стрільців вул., 22	Архітект.	1-а пол. 1910-х рр.	Місцевого значення	
64.	463	Прибутковий будинок	Старокозацька вул., 9	Архітект.	Сер. 1890-х – поч. 1900-х рр.	Місцевого значення	
65.	464	Прибутковий будинок	Старокозацька вул., 14	Архітект.	2-а пол. 1890-х – поч. 1900-х рр.	Місцевого значення	


1	2	3	4	5	6	7	8
66.	465	Прибутковий будинок	Старокозацька вул., 29	Архітект.	1890-і рр.	Місцевого значення	
67.	466	Прибутковий будинок	Старокозацька вул., 32	Архітект.	1898 р.	Місцевого значення	




1	2	3	4	5	6	7	8
68.	467	Прибутковий будинок	Старокозацька вул., 55	Архітект.	1890-і рр.	Місцевого значення	
69.	468	Житловий будинок із дитячою стоматологічною поліклінікою	Старокозацька вул., 68	Архітект.	Кін. 1930-х – 1950-і рр.	Місцевого значення	

1	2	3	4	5	6	7	8
70.	469	Ротонда	Старокозацька вул., 68 (у дворі)	Архітект.	1950 р.	Місцевого значення	
71.	470	Прибутковий будинок	Троїцька вул., 8	Архітект.	1880-і – 1890-і рр.	Місцевого значення	
72.	471	Прибутковий будинок особнякового типу	Троїцька пл., 3	Архітект.	1890-і – поч. 1900-х рр.	Місцевого значення	




1	2	3	4	5	6	7	8
73.	472	Школа	Успенська пл., 14	Архітект.	1939 – 1941 рр.	Місцевого значення	
74.	473	Кінотеатр «Червоногвардієць»	Філософська вул., 23	Архітект.	1957 р.	Місцевого значення	
75.	474	Прибутковий будинок	Філософська вул., 46	Архітект.	Сер. 1910-х рр. (між 1912 - 1917 рр.)	Місцевого значення	




1	2	3	4	5	6	7	8
76.	475	Прибутковий будинок	Харківська вул., 5 – В'ячеслава Липинського вул., 6	Архітект.	1870-і – поч. 1880-х рр.	Місцевого значення	
77.	476	Житловий будинок із магазином	Центральна вул., 2/4, 4/6	Архітект.	1953 р.	Місцевого значення	

1	2	3	4	5	6	7	8
78.	477	Прибутковий будинок	Чернишевського вул., 24	Архітект.	1910 р.	Місцевого значення	
79.		Комплекс навчальних корпусів будівельного інституту	Вул. Чернишевського, 24 А	Архітект.	1930 – 1970 рр.	Місцевого значення	
	478	Старий корпус	– // –	Архітект.	1930 р.	Місцевого значення	




1	2	3	4	5	6	7	8
	479	Новий корпус	– // –	Архітект.	1970 р.	Місцевого значення	
80.	480	Прибутковий будинок	Шевченка вул., 18	Архітект.	2-а пол. 1900-х – поч. 1910-х рр.	Місцевого значення	
81.	481	Художній музей	Шевченка вул., 21	Архітект.	2-а пол. 1900-х – 1-а пол. 1910-х рр.	Місцевого значення	


1	2	3	4	5	6	7	8
82.	482	Прибутковий будинок	Шевченка вул., 23	Архітект.	Кін. 1890-х – поч. 1900-х рр.	Місцевого значення	
83.	483	Дворянські збори (особняк з кінця 1840-х років)	Шевченка вул., 36	Архітект.	1830-і рр. (кін.1840-х рр.)	Місцевого значення	
84.	484	Пропілеї з колонадою Парку ім. Т. Г. Шевченка	Шевченка пл.	Архітект.	2-а пол. 1930-х рр.	Місцевого значення	

1	2	3	4	5	6	7	8
85.	485	Літній театр у парку ім. Т. Г. Шевченка	Шевченка пл.	Архітект.	1977 р.	Місцевого значення	
86.	486	Прибутковий будинок із пекарнею	Шмідта вул., 35	Архітект.	1898 рр.	Місцевого значення	
87.	487	Прибутковий будинок особнякового типу	Шолом-Алейхема вул., 3	Архітект.	1860-і рр.	Місцевого значення	

**ІЛЮСТРОВАНІЙ ПЕРЕЛІК ЗНАЧНИХ ІСТОРИЧНИХ БУДІВЕЛЬ,  
РЕКОМЕНДОВАНИХ ДО ВЗЯТТЯ НА ОБЛІК ЯК ОБ'ЄКТІВ КУЛЬТУРНОЇ СПАДЩИНИ  
(вид: об'єкти архітектури)**



№ з/п	Експлікаційний № на кресленнях	Найменування об'єкта	Місцезнаходження об'єкта	Дата утворення об'єкта	Пропонована категорія об'єкта	Загальний вигляд об'єкта
1	2	3	4	5	6	7
1.	500.	Корпус XVIII комплексу будівель залізничної станції «Катеринослав»	Академіка Белелюбського вул.	1890-ті рр.	Місцевого значення	
2.	501.	Прибутковий будинок	Андрія Фабра вул., 5	Кін. 1880-х – сер. 1890-х рр.	Місцевого значення	




1	2	3	4	5	6	7
3.	502.	Прибутковий будинок	Андрія Фабра вул., 9	1880-ті рр.	Місцевого значення	
4.	503.	Особняк з магазином	Василівський провулок, 1	1890-ті рр.	Місцевого значення	
5.	504.	Особняк	Василя Жуковського вул., 27	2-а пол 1890-х– 1-а пол. 1900-х рр.	Місцевого значення	




1	2	3	4	5	6	7
6.	505.	Прибутковий будинок	Виконкомівська вул., 9	2-а пол. 1890-х – поч. 1900-х рр.	Місцевого значення	
7.	506.	Прибутковий будинок	Виконкомівська вул., 14	2-а пол. 1890-х – поч. 1900-х рр.	Місцевого значення	
8.		Комплекс Дніпропетровського гірничого технікума	Володимира Вернадського вул., 2/4 – 6	Кін. 1940-х – поч. 1950-х рр.	Місцевого значення	









1	2	3	4	5	6	7
8/1	507.	Навчальний корпус	Володимира Вернадського вул., 2/4	1948 – 1949 рр.	Місцевого значення	
8/2	508.	Гуртожиток	Володимира Вернадського вул., 6	Кін. 1940-х – поч. 1950-х рр.	Місцевого значення	

1	2	3	4	5	6	7
9.	509.	Інститут «Кукурудзи»	Володимира Вернадського вул., 14	1-а пол. 1950-х рр.	Місцевого значення	
10.	510.	Особняк Євських	Володимира Вернадського вул., 37	Сер. 1900-х – сер. 1910-х рр. (до 1917 р.)	Місцевого значення	
11.		Житловий комплекс	Володимира Івасюка вул.	2-а пол. 1940-х рр.	Місцевого значення	
11/1	511.	Житловий будинок	Володимира Івасюка вул., 26	2-а пол. 1940-х рр.	Місцевого значення	



1	2	3	4	5	6	7
11/2	512.	Житловий будинок	Володимира Івасюка вул., 28	2-а пол. 1940-х рр.	Місцевого значення	 
11/3	513.	Житловий будинок	Володимира Івасюка вул., 32	2-а пол. 1940-х рр.	Місцевого значення	

1	2	3	4	5	6	7
11/4	514.	Житловий будинок	Володимира Івасюка вул., 34	2-а пол. 1940-х рр.	Місцевого зна- чення	
12.	515.	Прибутковий будинок	Володимира Моно- маха вул., 2	Сер. 1880-х – 1-а пол 1900-х рр.	Місцевого зна- чення	
13.	516.	Прибутковий будинок	Володимира Моно- маха вул., 23	1881 р.	Місцевого зна- чення	

1	2	3	4	5	6	7
14.	517.	Навчальна будівля з квартирами викладачів Дніпропетровського металургійного інституту	Гагаріна просп., 21	2-а пол. 1930-х рр.	Місцевого значення	
15.	518.	Дніпропетровське вище зенітно-ракетне училище	Гагаріна просп., 26, корп. 1	1978 р.	Місцевого значення	
16.	519.	Корпус комплексу Феодосійського полку	Гагаріна просп., 26, корп. 12	1908 р.	Місцевого значення	



1	2	3	4	5	6	7
17.	520.	Корпус Міської клінічної лікарні № 11	Ганни Барвінок вул., 1	Сер. XX ст.	Місцевого значення	
18.	521.	Будівельний технікум з парадними сходами та підпірними стінками по червоних лініях вулиць Гоголя та Чернишевського	Гоголя вул., 29	1-пол. 1950-х рр.	Місцевого значення	
19.	522.	Промислова будівля	Деревлянська вул., 2	Кін. 1920-х – 1-а пол. 1930-х рр.	Місцевого значення	


1	2	3	4	5	6	7
20.	523.	Річковий вокзал	Десантників пл., 1	1983 р.	Місцевого значення	
21.	524.	Особняк	Дмитра Донцова вул., 13	Сер. 1900-х – сер. 1910-х рр.	Місцевого значення	
22.	525.	Діорама «Битва за Дніпро»	Дмитра Яворницького просп., 16а	1975 р.	Місцевого значення	

1	2	3	4	5	6	7
23.	526.	Гуртожиток Гірничого інституту	Дмитра Яворницького просп., 21	1930 – 1931 рр.	Місцевого значення	
24.	527.	Житловий будинок Гірничого інституту	Дмитра Яворницького просп., 21а	1930 – 1931 рр.	Місцевого значення	




1	2	3	4	5	6	7
25.	528.	Особняк	Дмитра Яворницького просп., 32	Кін. 1840-х – 1850-ті рр.	Місцевого значення	
26.	529.	Актова зала 1-го міського реального училища	Дмитра Яворницького просп., 36, корп. 1	1-а пол. 1910-х рр.	Місцевого значення	

1	2	3	4	5	6	7
27.	530.	Прибутковий будинок	Дмитра Яворницького просп., 40	1860-ті – 1870-ті рр.	Місцевого значення	
28.	531.	Універмаг	Дмитра Яворницького просп., 52а	1936 – 1938 рр., сер. 1970-х рр.	Місцевого значення	

1	2	3	4	5	6	7
29.	532.	Будинок проектних організацій	Дмитра Яворницького просп., 59а	1953 – 1962 рр.	Місцевого значення	
30.	533.	Будинок проектних організацій	Дмитра Яворницького просп., 61	1957 – 1962 рр.	Місцевого значення	
31.	534.	Канцелярія генерала І. Н. Інзова	Дмитра Яворницького просп., 64	2-а пол. 1810-х рр. (до 1819 р.); 1890-ті рр.	Місцевого значення	

1	2	3	4	5	6	7
32.	535.	Адміністративна будівля	Дмитра Яворницького просп., 71	1950 р.	Місцевого значення	
33.	536.	Будинок Міської ради	Дмитра Яворницького просп., 75	1982 р.	Місцевого значення	




1	2	3	4	5	6	7
34.	537.	Особняк	Дмитра Яворницького просп., 87	1870-ті – 1-а пол.1880-х рр.	Місцевого значення	

1	2	3	4	5	6	7
35.	538.	Римо-католицький костел Св. Йосипа	Дмитра Яворницького просп., 91	1877 р., 1-а пол. 2010-х рр.	Місцевого значення	
36.	539.	Станція «Піонерська» дитячої залізниці	Дмитра Яворницького просп., 95 д; парк ім. Лазаря Глоби	1948 – 1949 рр.	Місцевого значення	

1	2	3	4	5	6	7
37.	540.	Пропілеї входу до парку ім. Валерія Чкалова	Дмитра Яворницького просп., 95; парк ім. Лазаря Глоби	1-а пол. 1950-х рр.	Місцевого значення	
38.	541.	Прибутковий будинок	Дмитра Яворницького просп., 98, корп. 1	1890-ті рр.	Місцевого значення	
39.	542.	Прибутковий будинок	Дмитра Яворницького просп., 98, корп. 2	Кін. 1890-х –поч. 1900-х рр.	Місцевого значення	




1	2	3	4	5	6	7
40.	543.	«Будинок прокатника» - гуртожиток металургійного заводу ім. Г. І. Петровського	Караваєва вул., 13	Сер. 1930-х рр.	Місцевого значення	
41.	544.	Гуртожиток	Каруни вул., 127	1930-ті рр.	Місцевого значення	
42.	545.	Прибутковий будинок	Княгині Ольги вул., 2	1890-ті – поч. 1900-х рр.	Місцевого значення	










1	2	3	4	5	6	7
43.	546.	Млин Фаста	Княгині Ольги вул., 10	1890-ті рр. ( до 1896 р.)	Місцевого значення	
44.	547.	Прибутковий будинок	Княгині Ольги вул., 11	1900-ті рр.	Місцевого значення	
45.	548.	Адміністративна будівля	Князя Ярослава Мудрого вул., 40	2-а пол. 1890-х – 1-а пол. 1900-х рр.	Місцевого значення	



1	2	3	4	5	6	7
46.	549.	Прибутковий будинок	Князя Ярослава Мудрого вул., 45	Сер. 1890-х – поч. 1900-х рр.	Місцевого значення	
47.	550.	Прибутковий будинок	Князя Ярослава Мудрого вул., 46	2-а пол. 1890-х – поч. 1900-х рр.	Місцевого значення	
48.	551.	Адміністративний корпус з центральною прохідною Південного машинобудівного заводу	Криворізька вул., 1	1958 р.	Місцевого значення	



1	2	3	4	5	6	7
49.	552.	Автовокзал	Курчатова вул., 10	1993 р.	Місцевого значення	
50.	553.	Будинок працелюбства	Леваневського вул., 15	1910 – 1911 рр.	Місцевого значення	

1	2	3	4	5	6	7
51.	554.	Прибутковий будинок	Ливарна вул., 11	Сер.1890-х – поч. 1900-х рр.	Місцевого значення	
52.	555.	Прибутковий будинок	Магдебурзького права вул., 3	Сер.1890-х – поч. 1900-х рр.	Місцевого значення	
53.	556.	Будинок культури заводу ім. Комінтерну	Мануйлівський просп., 1	Кін. 1940-х – поч. 1950-х рр.	Місцевого значення	



1	2	3	4	5	6	7
54.		Комплекс міської клінічної лікарні № 9	Мануйлівський просп., 29	1930-ті рр.	Місцевого значення	
54/1	557.	Терапевтичний корпус	– // –	1930-ті рр.	Місцевого значення	
54/2	558.	Хірургічний (гінекологічний) корпус	– // –	1930-ті рр.	Місцевого значення	
54/3	559.	Пологовий будинок	– // –	1930-ті рр.	Місцевого значення	




1	2	3	4	5	6	7
54/4	560.	Поліклініка	– // –	1930-ті рр.	Місцевого значення	
55.	561.	Свято-Хрестовоздвиженська церква	Метробудівська вул., 9	1803-1817 рр.; 2-а пол. XIX ст.	Місцевого значення	
56.	562.	Особняк	Михайла Грушевського вул., 6	Сер. 1890-х – 1-а пол. 1900-х рр.	Місцевого значення	
57.		Садиба	Михайла Грушевського вул., 8	Поч. XX ст.	Місцевого значення	



1	2	3	4	5	6	7
57/1	563.	Особняк	–//–	Поч. XX ст.	Місцевого значення	
57/2	564.	Ворота	–//–	Поч. XX ст.	Місцевого значення	



1	2	3	4	5	6	7
58.	565.	Житловий будинок	Михайла Грушевського вул., 15	1950-ті рр.	Місцевого значення	
59.	566.	Прибутковий будинок	Михайла Коцюбинського вул., 2/4	Сер. XIX ст.	Місцевого значення	









1	2	3	4	5	6	7
60.		Комплекс Кайдацької насосної станції міського водогону	Набережна Заводська вул., 39,	Кін. 1900-х рр.	Місцевого значення	
60/1	567.	Будівля насосної та котельної	– // –	Кін. 1900-х рр.	Місцевого значення	
60/2	568.	Будівля відстійника та фільтрів	– // –	Кін. 1900-х рр.	Місцевого значення	




1	2	3	4	5	6	7
60/3	569.	Будинок контори станції та квартир персоналу	–//–	Кін. 1900-х рр.	Місцевого значення	 
60/4	570.	Технічна будівля (підстава труби)	–//–	Кін. 1900-х рр.	Місцевого значення	

1	2	3	4	5	6	7
61.	571.	Громадська будівля	Надії Алексєєнко вул., 20	Кін. 1890-х – сер. 1900-х рр.	Місцевого значення	
62.		Комплекс казармених та тюремних будівель	Надії Алексєєнко вул., 74, 74б, 80	Поч. ХХ ст.	Місцевого значення	
62/1	572.	– // –	– // –	Кін. 1900-х – сер. 1910-х рр.	Місцевого значення	

1	2	3	4	5	6	7
62/2	573.	– // –	– // –	Кін. 1900-х – сер. 1910-х рр.	Місцевого значення	
62/3	574.	– // –	– // –	Кін. 1900-х – сер. 1910-х рр.	Місцевого значення	




1	2	3	4	5	6	7
62/4	575.	– // –	– // –	Кін. 1900-х – сер. 1910-х рр.	Місцевого значення	
62/5	576.	– // –	// –	Кін. 1900-х – сер. 1910-х рр.	Місцевого значення	
62/6	577.	– // –	– // –	Кін. 1900-х – сер. 1910-х рр.	Місцевого значення	




1	2	3	4	5	6	7
62/7	578.	– // –	– // –	Кін. 1900-х – сер. 1910-х рр.	Місцевого значення	
63.	579.	Свято-Варваринська церква Свято-Тихвінського жіночого монастиря	Надії Алексєєнко вул., 1716	1880-ті – 1890-ті рр.	Місцевого значення	
64.	580.	Особняк	Олександра Чернікова вул., 44	Кін. XIX ст.	Місцевого значення	

1	2	3	4	5	6	7
65.	581.	Прибутковий будинок особнякового типу	Павла Нірінберга вул., 16	1870-ті рр.	Місцевого значення	
66.	582.	Прибутковий будинок особнякового типу	Паторжинського вул., 13	1860-ті – 1870-ті рр.	Місцевого значення	
67.	583.	Особняк Вюрглера	Пісаржевського вул., 5	1912 р.	Місцевого значення	




1	2	3	4	5	6	7
68.	584.	Адміністративний корпус залізничної станції «Катеринослав»	Привокзальна вул., 156	Поч. 1900-х рр.	Місцевого значення	
69.	585.	Особняк	Просвітянська вул., 16	Сер. 1900-х – сер. 1910-х рр.	Місцевого значення	
70.	586.	Житловий будинок	Робоча вул., 1	1930-ті рр.	Місцевого значення	








1	2	3	4	5	6	7
71.	587.	Палац культури машинобудівників	Робоча вул., 166	1956 р.	Місцевого значення	
72.	588.	Прибутковий будинок	Романа Шухевича вул., 63	1890-ті рр.	Місцевого значення	
73.	589.	Сірководнева водолікарня металургійного заводу ім. Г. І. Петровського	Свободи просп., 1а	1951 р.	Місцевого значення	


1	2	3	4	5	6	7
74.	590.	Будинок культури	Свободи просп., 67	1950-ті рр.	Місцевого значення	
75.	591.	Житловий будинок	Свободи просп., 213	Поч. XX ст.	Місцевого значення	
76.	592.	Навчальний заклад	Святослава Хороброго вул., 11	Кін. 1890-х – 1900-ті рр.	Місцевого значення	

1	2	3	4	5	6	7
77.	593.	Прибутковий будинок	Святослава Хороброго вул., 20	Кін. 1890-х – 1-а пол. 1900-х рр.	Місцевого значення	
78.	594.	Обласні управління НКВС і НКДБ	Святослава Хороброго вул., 23 – Троїцька вул., 20-А	1935 р.	Місцевого значення	

1	2	3	4	5	6	7
79.	595.	Прибутковий будинок особнякового типу	Святослава Хороброго вул., 26 г	2-а пол. 1880-х – 1890-ті рр.	Місцевого значення	
80.	596.	Казенний житловий будинок	Сергія Єфремова вул., 8	Поч. 1790-х рр. (до 1793 р.); 1840-і рр.	Місцевого значення	
81.	597.	Казенний житловий будинок	Сергія Єфремова вул., 10	Поч. 1790-х рр. (до 1793 р.); 1840-і рр.	Місцевого значення	





1	2	3	4	5	6	7
82.	598.	Будинок духовної консисторії	Сергія Єфремова вул., 12	Кін. 1890-х – 1900-ті рр.	Місцевого значення	
83.	599.	Особняк катеринославського прокурора	Сергія Єфремова вул., 17	2-а пол.1890-х – 1900-ті рр.	Місцевого значення	
84.	600.	Адміністративна будівля	Сергія Єфремова вул., 21	1890-ті рр.	Місцевого значення	



1	2	3	4	5	6	7
85.		Комплекс житлових будинків Металургійного заводу ім. Г. І. Петровського	Сергія Нігояна просп., 67	1928 – поч. 1930-х рр.	Місцевого значення	
85/1	601.	Житловий будинок	– // –	1928 – поч. 1930-х рр.	Місцевого значення	
85/2	602.	Житловий будинок	– // –	1928 – поч. 1930-х рр.	Місцевого значення	


1	2	3	4	5	6	7
85/3	603.	Житловий будинок	– // –	1928 – поч. 1930-х рр.	Місцевого значення	
86.	604.	Цирк	Січеславська Набережна вул., 33	1980 р.	Національно-го значення	




1	2	3	4	5	6	7
87.	605.	Житловий будинок	Січових стрільців вул., 2	1950-ті рр.	Місцевого значення	
88.	606.	Прибутковий будинок	Січових стрільців вул., 18	2-а пол. 1880-х – 1890-ті рр.	Місцевого значення	
89.	607.	Корпус Медичного інституту	Соборна пл., 4	1984 р.	Місцевого значення	









1	2	3	4	5	6	7
90.	608.	Особняк	Соборна пл., 11	1900-ті рр.	Місцевого значення	
91.		Комплекс Богоугодних закладів	Соборна пл., 14	1842 – 1845 рр.	Національного значення	
91/1	609.	Будинок божевільних Богоугодних закладів	– // –	1842 – 1845 рр.	Національного значення	
91/2	610.	Будинок лікарів Богоугодних закладів з примикаючою ліворуч по червоній лінії огорожею	– // –	1842 – 1845 рр.	Національного значення	
91/3	611.	Будинок наглядача Богоугодних закладів з примикаючою праворуч по червоній лінії огорожею	– // –	1842 – 1845 рр.	Національного значення	



1	2	3	4	5	6	7
92.	612.	Особняк	Старокозацька вул., 48	Кін. XIX ст.	Місцевого значення	
93.	613.	Прибутковий будинок	Старокозацька вул., 50	1910-ті рр. (до 1917 р.)	Місцевого значення	




1	2	3	4	5	6	7
94.	614.	Будинок Радгоспів	Старокозацька вул., 52	Кін. 1930-х рр.	Місцевого значення	
95.	615.	Будинок політпросвіти	Старокозацька вул., 58	1982 р.	Місцевого значення	

1	2	3	4	5	6	7
96.	616.	Аерокосмічний музей ім. О. М. Макарова Національного аерокосмічного центру	Телевізійна вул., 2а	Сер. 1990-х рр.	Національно-го значення	
97.	617.	Службовий флігель (1-й) Свято-Троїцької церкви	Троїцька пл., 7	Кін. XIX ст.	Місцевого значення	
98.	618.	Службовий флігель (2-й) Свято-Троїцької церкви	Троїцька пл., 7	Кін. XIX ст.	Місцевого значення	



1	2	3	4	5	6	7
99.		Комплекс прибутковх будинків по вулиці Троїцькій	Троїцька вул., 4-6	Кін. XIX ст.	Місцевого значення	
99/1	619.	Прибутковий будинок	Троїцька вул., 4	Кін. XIX ст.	Місцевого значення	
99/2	620.	Прибутковий будинок	Троїцька вул., 4	Кін. XIX ст.	Місцевого значення	



1	2	3	4	5	6	7
99/3	621.	Прибутковий будинок	Троїцька вул., 4	Кін. XIX ст.	Місцевого значення	
99/4	622.	Прибутковий будинок	Троїцька вул., 6	Кін. XIX ст.	Місцевого значення	
99/5	623.	Прибутковий будинок	Троїцька вул., 6	Кін. XIX ст.	Місцевого значення	


1	2	3	4	5	6	7
100.	624.	Адміністративний корпус Брянського металургійного заводу	Ударників вул., 31	1910-ті рр. (до 1917 р.)	Місцевого зна- чення	
101.	625.	Гуртожиток заводу ім. Ко- мінтерна	Універсальна вул., 1	2-а пол. 1930-х рр.	Місцевого зна- чення	

1	2	3	4	5	6	7
102.	626.	Дошкільний заклад фабрики ім. Володарського	Успенська пл., 17	Кін. 1920-х – сер. 1930-х рр.	Місцевого значення	
103.	627.	Пропілеї входу до стадіону «Металург» («Дніпро-Арена»)	Херсонська вул., 7	1949 р.	Місцевого значення	
104.	628.	Прибутковий будинок особнякового типу	Центральна вул., 14	1860-ті – 1870-ті рр.	Місцевого значення	



1	2	3	4	5	6	7
105.	629.	Особняк з магазинами	Шевченка вул., 30	1894 р.	Місцевого значення	
106.	630.	Дом Д. І. Яворницького	Шевченка пл., 5	1905 р.	Місцевого значення	

1	2	3	4	5	6	7
107.	631.	Ресторан «Маяк» у парку ім. Т. Г. Шевченка	Шевченка пл., 12	1979 р.	Місцевого значення	
108.	632.	Будинок пожежної частини № 2	Юрія Савченко вул., 2	1891 – 1892 рр.	Місцевого значення	

1	2	3	4	5	6	7
109.	633.	Прибутковий будинок особнякового типу	Юрія Савченко вул., 28	2-а пол 1880-х – сер. 1890-х рр.	Місцевого значення	
110.	634.	Церква Покрова Пресвятої Богородиці (Свято-Покровська церква, Покровський храм)	Мостова вул., 51 (кол. Таромське смт)	1902 - 1905 рр.	Місцевого значення	