



МІНІСТЕРСТВО КУЛЬТУРИ УКРАЇНИ

НАКАЗ

18.04.2017

323

(дата)

м. Київ

Про занесення об'єктів культурної спадщини до Державного реєстру нерухомих пам'яток України

Відповідно до статей 5 та 14 Закону України "Про охорону культурної спадщини", враховуючи рішення засідання Експертної комісії з розгляду питань занесення об'єктів культурної спадщини до Державного реєстру нерухомих пам'яток України (протокол від 28.10.2015 № 3/15), Науково-методичної ради з питань охорони культурної спадщини Міністерства культури України (протокол від 16.12.2015 № 93), Порядку обліку об'єктів культурної спадщини, затвердженого наказом Міністерства культури України від 11.03.2013 № 158, зареєстрованого у Міністерстві юстиції України 1 квітня 2013 року за № 528/23060, в межах повноважень, визначених Положенням про Міністерство культури України, затвердженим постановою Кабінету Міністрів України від 03.09.2014 № 495,

НАКАЗУЮ:


1. Занести до Державного реєстру нерухомих пам'яток України за категорією місцевого значення об'єкти культурної спадщини:
 - у Кіровоградській області згідно з переліком, викладеним у додатку 1;
 - у Полтавській області згідно з переліком, викладеним у додатку 2;
 - у Сумській області згідно з переліком, викладеним у додатку 3;
 - у Тернопільській області згідно з переліком, викладеним у додатку 4.
2. Органам охорони культурної спадщини обласних державних адміністрацій:
 - 2.1. Поінформувати власників об'єктів культурної спадщини або уповноважені ними органи про занесення належних їм об'єктів культурної

спадщини до Державного реєстру нерухомих пам'яток України та про їх обов'язки відповідно до Закону України «Про охорону культурної спадщини», що виникли у зв'язку з набуттям вказаними об'єктами правового статусу пам'яток.

2.2. Протягом 2017 року забезпечити приведення облікової документації на пам'ятки, занесені до Державного реєстру нерухомих пам'яток України, у відповідність до цього наказу.

3. Контроль за виконанням наказу покласти на державного секретаря Карандєєва Р.В.

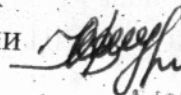
Міністр



Є.М. Нищук

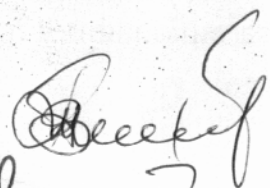
Наказ підготовлено:

Завідувач сектору обліку пам'яток та ведення
Державного реєстру нерухомих пам'яток
Управління охорони культурної спадщини

 І.Г. Войток-Лужанська
22.03.17

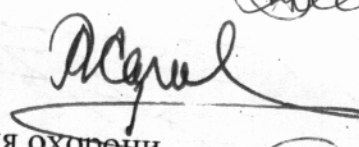
Наказ погоджено:

Заступник Міністра
культури України



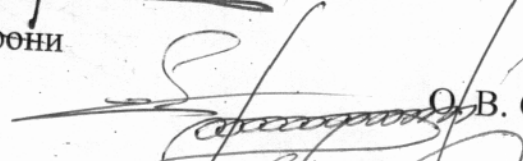
Т.В. Мазур

Державний секретар




Р.В. Карандєєв

Начальник Управління охорони
культурної спадщини



О.В. Єпіфанов

Начальник Управління
правового забезпечення

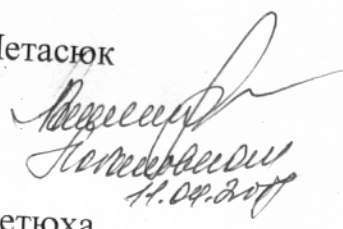


Л.В. Петасюк

Головний спеціаліст з питань запобігання
та виявлення корупції і взаємодії з
правоохоронними органами



О.С.Светюха


11.04.2017

Розрахунок розсилки:

Управління охорони культурної спадщини	1
Управління документообігу, організаційного забезпечення та контролю	1
Управління правового забезпечення	1
Органи охорони культурної спадщини обласних державних адміністрацій	4

Всього: 7 прим.

Додаток 1
до наказу Міністерства
культури України
18.04.2017 — 323

**Перелік об'єктів культурної спадщини у Кіровоградській області, що заносяться до Державного реєстру
нерухомих пам'яток України за категорією місцевого значення**

№ п/п	Назва об'єкта	Датування	Адреса	Вид об'єкта	№ та дата рішення про взяття під охорону	Охор. №
			м. Кропивницький			
1.	Будинок адміністративний	1861 р., 1890 р.	вул. Дворцова, 28	Пам'ятка архітектури	Рішення Кіровоградського обласного виконавчого комітету від 27.08.1982 року № 375	28-Кв
2.	Особняк Барського	1898 - 1911 рр.	вул. Архітектора Паученко, 40	Пам'ятка архітектури, монументального мистецтва	Рішення Кіровоградської обласного виконавчого комітету від 27.08.1982 року № 375	12-Кв
3.	Будинок прибутковий з адміністративними приміщеннями	кінець XIX - початок XX ст.	вул. В. Чорновола, 36	Пам'ятка архітектури, монументального мистецтва	Рішення виконавчого комітету Кіровоградської обласної ради народних депутатів від 06.07.1987 № 254	34/1-Кв
4.	Будинок прибутковий з адміністративними приміщеннями	кінець XIX - початок XX ст.	вул. В. Чорновола, 36	Пам'ятка архітектури, монументального мистецтва	Рішення виконавчого комітету Кіровоградської обласної ради народних депутатів від 06.07.1987 № 254	34/2-Кв

5.	Будинок прибутковий з адміністративними приміщеннями, в якому розпочалася діяльність літоб'єднання «Степ»	кінець XIX-початок XX ст.	вул. В. Чорновола, 38	Пам'ятка архітектури, історії монументального мистецтва	Рішення виконавчого комітету Кіровоградської обласної ради народних депутатів від 06.07.1987 № 254	35-Кв
6.	Колишній особняк	кінець XIX ст.	вул. В. Чорновола, 46	Пам'ятка архітектури, монументального мистецтва	Рішення виконавчого комітету Кіровоградської обласної ради народних депутатів від 06.07.1987 № 254	37-Кв
7.	Будинок адміністративний	кінець XIX ст.	вул. Гоголя, 44	Пам'ятка архітектури	Рішення виконавчого комітету Кіровоградської обласної ради народних депутатів від 06.07.1987 № 254	43-Кв
8.	Будинок філармонії	1956 р.	вул. Кавалерійська, 8	Пам'ятка архітектури	Розпорядження Представника Президента України від 26.01.1992 № 15	294-Кв
9.	Будинок колишньої дільниці поліції	середина XIX ст.	вул. Преображенська, 3	Пам'ятка архітектури	Розпорядження Представника Президента України від 26.01.1992 № 15	274-Кв
			м. Олександрія			
10.	Будинок колишньої жіночої гімназії	кінець XIX ст.	вул. Діброви, 25	Пам'ятка архітектури	Рішення виконавчого комітету Кіровоградської обласної ради народних депутатів від 13.06.1991 № 161	144-Кв

11.	Будинок училища	кінець XIX ст.	вул. Діброви, 47	Пам'ятка архітектури	Розпорядження голови Кіровоградської обласної державної адміністрації від 07.08.1997 № 261-р	147-Кв
-----	-----------------	----------------	------------------	----------------------	--	--------

Додаток 2
до наказу Міністерства
культури України
18.04.2017 323

**Перелік об'єктів культурної спадщини у Полтавській області, що заносяться до Державного реєстру
нерухомих пам'яток України за категорією місцевого значення**

№ п/п	Назва об'єкта	Датування	Адреса	Вид об'єкта	№ та дата рішення про взяття під охорону	Охор. №
			м. Полтава			
1.	Пивоварений завод з пивною «Приют друзів» ПАТ «Полтавакондитер	1910 р.	вул. Спаська, 10	Пам'ятка архітектури, історії	Рішення Полтавської міської ради народних депутатів від 24.02.1993	114-Пл
			<i>Горішньоплавнівська міська рада</i>			
			м. Горішні Плавні			
2.	Курган VI	IV - II тис. до н.е.	територія прилегла до мікрорайону Піддубне, за 2,91 км на північ-північний захід від залізничної платформи «ст. Вантажна» та роздоріжжя автотрас Горішні Плавні – Дмирівка і Горішні Плавні – Кременчук, за 0,60 км на південний схід від залізничного переїзду з гілкою залізниці на Редутський гранкар'єр, за 1,02 км	Пам'ятка археології	На державному обліку не перебував	4823-Пл

			на захід від південного кута обвалування складів Спеціалізованого цеху виконання вибухових робіт ВАТ "Полтавський гірничо-збагачуваний комбінат", за 6,02 км на північ-північний захід від приміщення виконавчого комітету Горішньоплавнівської міської ради, за 0,09 км справа від шосе			
3.	Курган V	IV - II тис. до н.е.	територія прилегла до мікрорайону Піддубне, за 2,64 км на північ-північний захід від залізничної платформи «ст. Вантажна» та роздоріжжя автотрас Горішні Плавні – Дмитрівка і Горішні Плавні – Кременчук, за 0,92 км на південний схід від залізничного переїзду з гілкою залізниці на Редутський гранкар'єр, за 0,64 км на захід від південного кута обвалування складів Спеціалізованого цеху виконання вибухових робіт ВАТ «Полтавський гірничо-збагачувальний комбінат», за 5,79 км на північ від приміщення виконавчого комітету Горішньоплавнівської міської ради, за 0,39 км справа від шосе	Пам'ятка археології	На державному обліку не перебував	4824-Пл

4.	Курган IX	IV - I тис. до н.е.	Шлюзи, урочище, за 2,14 км на північний схід від залізничного переїзду з гілкою залізниці на Редутський гранітний кар'єр, за 1,43 км на південний схід від південно-східної окраїни с.Дмитрівка, за 7,72 км на північ від приміщення виконавчого комітету Горішньоплавнівської міської рада 1,33 км на північний схід від залізничної платформи "7-й км"	Пам'ятка археології	На державному обліку не перебував	4825-Пл
5.	Курган VIII	III – II тис. до н.е.	Шлюзи, урочище, за 2,06 км на північний схід від залізничного переїзду з гілкою залізниці на Редутський гранітний кар'єр, за 1,31 км на південний схід від південно-східної окраїни с.Дмитрівка, за 7.77 км на північ від приміщення виконавчого комітету Горішньоплавнівської міської рада, за 1,22 км на північний схід від залізничної платформи "7-й км"	Пам'ятка археології	На державному обліку не перебував	4826-Пл
6.	Курган VII	IV - II тис. до н.е.	Шлюзи, урочище, за 4,695 км на північ від залізничної платформи «ст. Вантажна» та роздоріжжя автотрас Горішні Плавні - Дмитрівка і Горішні Плавні – Кременчук, за 1,88 км на	Пам'ятка археології	На державному обліку не перебував	4827-Пл

			північний схід від залізничного переїзду з гілкою залізниці на Редутський гранітний кар'єр, за 1,152 км на південь-південний схід від окраїни с. Дмитрівка, за 7,83 км на північ від приміщення виконкому Горішньоплавнівської міської рада , за 1 км на північний схід від залізничної платформи "7-й км"			
			Дмитрівська сільська рада			
			с. Базалуки			
7.	Курган I	III – II тис. до н.е.	південно-східна околиця, кладовище, урочище, безпосередньо примикає до південно-східної околиці південної частини села, за 1,16 км на північний схід від приміщення Дмитрівської сільської ради, за 0,84 км на південь від шосе М-22 «Олександрія – Полтава»	Пам'ятка археології	На державному обліку не перебував	4828-Пл
			Кременчуцький район			
			Бондарівська сільська рада			
8.	Курган V	IV - II тис. до н.е.	за 1,908 км на схід від приміщення Бондарівської сільської ради, за 0,402 км на північний захід від окраїни кутка Липки с. Ревівка, безпосередньо поряд з північного сходу з асфальтованою дорогою О 1711146 на ділянці "Нова	Пам'ятка археології	На державному обліку не перебував	4829-Пл

			Галещина - Запсілля", за 0,604 км від повороту на с. Василенки, неподалік межі Козельщинського і Кремечуцького районів			
			Бондарівська сільська рада			
			с. Бондарі			
9.	Курган I	III – I тис. до н.е.	урочище, за 0,685 км на схід від приміщення Бондарівської сільської ради, у східній частині села	Пам'ятка археології	На державному обліку не перебував	4830-Пл
10.	Група курганів I	IV - I тис. до н.е.	за 1,470 км на схід – південний схід від приміщення Бондарівської сільської ради, за 0,948 км на схід-південний схід від окраїни села, за 0,713 км на південний захід від повороту польової дороги з шосе до залізничного переїзду біля Біланівського кар'єру залізистих кварцитів	Пам'ятка археології	Рішення Полтавської обласної ради від 23.04.1984 № 247	4831-Пл
11.	Курган IV	IV - II тис. до н.е.	за 1,400 км на захід від приміщення Бондарівської сільської ради, у західній частині села, за 0,161 км на південний захід від повороту по асфальтованій дорозі до кол. с.Білани та Біланівського кар'єру залізистих кварцитів	Пам'ятка археології	Рішення Полтавської обласної ради від 23.04.1984 № 247	4832-Пл
			с. Василенки			

12.	Курган I «Велика Василівська могила»	IV - II тис. до н.е.	за 2,314 км на схід від приміщення Бондарівської сільської ради, на південно-східній околиці села, за 0,05 км на схід від асфальтованої дороги смт. Нова Галещина-сс.Василенки-Заруддя	Пам'ятка археології	Рішення Полтавської обласної ради від 23.04.1984 № 247	4833-Пл
13.	Курган II	IV - II тис. до н.е.	За 2,365 км на північний схід від приміщення Бондарівської сільської ради на північно-східній околиці села, за 0,07 км на схід від асфальтованої дороги смт. –Нова Галещина-сс.Василенки-Заруддя	Пам'ятка археології	На державному обліку не перебував	4834-Пл
			с. Заруддя			
14.	Група курганів II, пам'ятний знак жертвам Голодомору	IV - I тис. до н.е.	за 4,036 км на північний схід від приміщення Бондарівської сільської ради, за 0,210 км на північний схід від сільського клубу та за 0,808 км на північ від приміщення Заруднянської загальноосвітньої школи I-III ступенів, на сільському кладовищі з правого боку вул. Миру	Пам'ятка археології, історії	Рішення Полтавської обласної ради від 23.04.1984 № 247	4835-Пл
15.	Група курганів I	IV - I тис. до н.е.	за 3,070 км на північний схід від приміщення Бондарівської сільської ради, за 1,220 км на північний схід від околиці села та 0,288 км на південний захід від с.Василівка Козельщинського району	Пам'ятка археології	На державному обліку не перебував	4836-Пл

			с. Остапці			
16.	Курган II «Могила Сафронова»	IV - II тис. до н.е.	Кримграбер, урочище, за 3,087 км на захід – північний захід від приміщення Бондарівської сільської ради, за 0,706 км на захід від західного придорожного кутка с.Остапці	Пам'ятка археології	Рішення Полтавської обласної ради від 23.04.1984 № 247	4837-Пл
17.	Курган I	IV - II тис. до н.е.	Кримграбер, урочище, за 3,444 км на захід – північний захід від приміщення Бондарівської сільської ради, за 1,041 км на північний захід від західного придорожного кутка с. Остапці	Пам'ятка археології	На державному обліку не перебував	4838-Пл
			с. Ревівка			
18.	Група курганів I «Бусурманські могили»	IV - I тис. до н.е.	у північній частині села Ревівка, за 1,446 км на північний захід від приміщення залізничної станції Галещина, на сільському кладовищі	Пам'ятка археології	Рішення Полтавської обласної ради від 23.04.1984 № 247	4839-Пл
			Козельщинський район			
			Солоницька сільська рада			
			с. Солониця			
19.	Курган I, пам'ятний знак жертвам Голодомору	IV - II тис. до н.е., 1932 - 1933 рр.	Колгоспний провулок, за 0,158 км на схід від приміщення Солоницької сільської ради, за 0,077 км на схід від приміщення Свято-Михайлівської церкви,	Пам'ятка археології, історії	На державному обліку не перебував	4841-Пл

			безпосередньо поряд від братської могили учасників становлення радянської влади, пам'ятного знаку радянським воїнам і односельцям – землякам, які загинули у ВВВ, за 0,154 км на північний схід від шосе М-22 «Олександрія-Полтава» з поворотом на с-ще Нова Галещина і залізничну станцію "Галещина"			
20.	Група курганів I «Бутової могили»	IV - II тис. до н.е.	за 3,52 км на південний схід від приміщення Солоницької сільської ради, за 1,01 км на схід від східної окраїни південної частини с. Базалуки Дмитрівської сільської ради м. Горішні Плавні, за 0,86 км на південь від шосе М-22 «Олександрія – Полтава» зі вказівником розмежування Козельщинського і Кременчуцького районів	Пам'ятка археології	На державному обліку не перебував	4842-Пл
			с. Верхня Жужманівка			
21.	Група курганів I	IV - I тис. до н.е.	за 4,016-4,377 км на північний схід від приміщення Солоницької сільської ради, за 0,100-0,341 км на північ та захід від північно-західної та західної околиць с. Верхня Жужманівка	Пам'ятка археології	Рішення Полтавської обласної ради від 23.04.1984 № 247	4843-Пл

Додаток 3
до наказу Міністерства
культури України
18.04.2017 323

**Перелік об'єктів культурної спадщини у Сумській області, що заносяться до Державного реєстру
нерухомих пам'яток України за категорією місцевого значення**

№ п/п	Назва об'єкта	Датування	Адреса	Вид об'єкта	№ та дата рішення про взяття під охорону	Охор. №
			м. Суми			
1.	Братська могила радянських воїнів	1943 р., 1967 р.	вул. Степана Бандери, Засумське кладовище	Пам'ятка історії	Рішення Сумського обласного виконавчого комітету від 11.05.1976 № 278	8-См
2.	Земська управа	1885 - 1886 рр., 1905 - 1907 рр., 1914 – 1915 рр., 1973 - 1974 рр., 1989 р.	вул. Герасима Кондратьєва, 2	Пам'ятка архітектури, історії	Рішення Сумського обласного виконавчого комітету від 22.02.1984 № 45	16-См
3.	Місце страти військовополонених	1941 – 1945 рр., 1943 р.	вул. Герасима Кондратьєва, 165	Пам'ятка історії	Наказ МКУ від 18.04.2017 № 323	2624-См
4.	Поселення «Санаторна»	VI - III ст. до н.е., II – V ст.	вул. Санаторна	Пам'ятка археології	На державному обліку не перебував	2625-См
			Білопільський район			
			<i>Білопільська міська рада</i>			

			м. Білопілля			
5.	Могильник курганний «Шереметівський завод»	III – II тис. до н.е.	за 1,3 км на північний схід від південної околиці м. Білопілля та за 0,26 км на північ від глиняного кар'єру колишнього Шереметівського цегляного заводу, в полі	Пам'ятка археології	Розпорядження представника Президента України в Сумській області від 19.07.1994 № 227	2626-См
			с-ще Перемога			
6.	Курган «Перемога»	III тис. до н.е. – II тис. н.е.	за 2 км на північний схід від південної околиці м. Білопілля та за 1,5 км на північний захід від північно-західної околиці с. Перемога, в полі	Пам'ятка археології	На державному обліку не перебував	2627-См
			Глухівський район			
			Бачівська сільська рада			
			с. Товстодубове			
7.	Городище I	XII - XIII ст., XVII ст.	за 0,4 км на схід від південної околиці села Товстодубове та за 140 м на північ від траси Київ-Москва	Пам'ятка археології	Розпорядження представника Президента України в Сумській області від 19.07.1994 № 227	2628-См
			Конотопський район			
			Шевченківська сільська рада			
			с. Шевченкове			

8.	Городище Торговиця	«Пуста	XII - XIII ст.	за 1,5 км на північний захід від південно-західної околиці села Шевченкове, в урочищі Пуста Торговиця	Пам'ятка археології	Наказ МКУ від 18.04.2017 № 323	2629-См
				<i>Лебединська міська рада</i>			
				м. Лебедин			
9.	Пам'ятник Т. Г. Шевченку		1814 - 1861 рр., 1964 р.	вул. Соборна площа	Пам'ятка монументального мистецтва	Рішення Сумського обласного виконавчого комітету від 11.05.1976 № 278	647-См
10.	Місце, де у 1941 році пролягала лінія оборони радянських військ та вперше здійснено залп із реактивних установок «Катюша»		1941 р., 1941 - 1945 рр., 1965 р., 1976 р.	8-й кілометр по автодорозі Лебедин-Михайлівка	Пам'ятка історії	Рішення Сумського обласного виконавчого комітету від 11.05.1976 № 278	560-См
11.	Братська могила радянських воїнів		1966 р., 1941- 1945 рр., 1943 р.	вул. Першогвардійська, урочище Губчине	Пам'ятка історії	Рішення Сумського обласного виконавчого комітету від 11.05.1976 № 278	569-См
				с. Токарі			
12.	Братська могила радянських воїнів та пам'ятник воїнам- землякам		1943 р., 1941 – 1945 рр., 1958 р., 1975 р.,	вул. Санаторна	Пам'ятка історії	Рішення Сумського обласного виконавчого комітету від 11.05.1976 № 278, розпорядження голови Сумської обласної державної адміністрації від 27.01.1999 № 29	624-См

			Недригалівський район			
			смт Недригайлів			
13.	Трактор «Універсал»	1934 - 1955 рр. 1970 р.	вул. Шевченка, 13	Пам'ятка історії	Рішення виконавчого комітету Сумської обласної ради народних депутатів від 15.02.1988 № 31	1533-См
			Охтирський район			
			Куземинська сільська рада			
			с. Куземин			
14.	Курган «Куземин»	II тис. до н.е. – I тис. н.е.	за 1,15 км на північ від північно-західної околиці с. Куземин, в полі, на плато правого корінного берега річки Ворскла	Пам'ятка археології	На державному обліку не перебував	2630-См
			Староіванівська сільська рада			
			с. Поділ			
15.	Городище «Поділ»	IX – XIII ст.	за 0,450 км на захід від західної околиці села Поділ та за 1,6 км на північний схід від східної околиці с. Піски в лісі	Пам'ятка археології	На державному обліку не перебував	2631-См
			Чернечинська сільська рада			
			с. Доброславівка			

16.	Городище «Доброславівка»	XII - XIII ст.	за 3 км на північний схід від північної околиці с. Доброславівка та 2 км на південь від південної околиці с. Стара Іванівка та за 1,1 км на північний захід від північної околиці с. Пристань, у лісі	Пам'ятка археології	На державному обліку не перебував	2632-См
			Путивльський район			
			м. Путивль			
17.	Будинок А. Черепова	1914 р., 1917 - 1918 рр., 1942 р.	вул. Кралецька, 72	Пам'ятка архітектури, історії	Рішення Сумського обласного виконавчого комітету від 22.02.1984 № 45	95-См
18.	Будинок, в якому працював Ковпак С.А.	1887 - 1967 рр., 1939 - 1941 рр., 1969 р.	вул. Кралецька, 70	Пам'ятка історії	Рішення Сумського обласного виконавчого комітету від 11.05.1976 № 278	1583-См
			с. Нова Слобода			
19.	Пам'ятний знак на честь жертв нацизму «Дзвін скорботи»	1942 р., 1939 – 1945 рр., 1971 р., 2004 р.	вул. Партизанська	Пам'ятка архітектури	Рішення Сумського обласного виконавчого комітету від 11.05.1976 № 278	879-См
			Юр'ївська сільська рада			
			с. Волинцеве			

20.	Городище «Волинцеве»	VI – III ст. до н.е., X - XIII ст., XVII ст.	на південній околиці села, урочище Курган	Пам'ятка археології	Розпорядження представника Президента України в Сумській області від 19.07.1994 № 227	834-См
			Роменський район			
			<i>Коржівська сільська рада</i>			
			с. Ярмолинці			
21.	Курганний могильник № 2	II – I тис. до н.е.	за 0,8 км на північний схід від східної околиці села Ярмолинці	Пам'ятка археології	На державному обліку не перебував	2633-См
			<i>Пустовійтівська сільська рада</i>			
			с. Пустовійтівка			
22.	Вітряк	XIX ст., 2008 р.	неподалік від Троїцької церкви	Пам'ятка архітектури	На державний обліку не перебував	
23.	Група братських (4) могил радянських воїнів	1943 р., 1939 – 1945 рр., 1958 р., 2006 р.	погост Троїцької церкви	Пам'ятка історії	Рішення Сумського обласного виконавчого комітету від 11.05.1976 № 278, розпорядження голови Сумської обласної державної адміністрації від 27.01.1999 № 29	974-См
			Сумський район			
			<i>Битицька сільська рада</i>			

			с. Битиця			
24.	Городище «Битиця-2»	IX - XI ст.	за 1,7 км на північний схід від східної околиці села Битиця, в лісі. Займає мис правого корінного берега ріки Псел	Пам'ятка археології	Розпорядження представника Президента України в Сумській області від 19.07.1994 № 227	2219-См
			Нижньосироватська сільська рада			
			с. Нижня Сироватка			
25.	Курган «Нижня Сироватка»	II тис. до н.е. – I тис. н.е.	за 2,5 км на південний захід від південної околиці села, 0,08 км на південь від залізниці	Пам'ятка археології	На державному обліку не перебував	2638-См
			Могрицька сільська рада			
			с. Могриця			
26.	Городище «Могриця»	IX - XI ст., XII ст., XVII ст.	за 1,5 км на північний схід від села Могриця, в урочищі Курган	Пам'ятка археології	Розпорядження представника Президента України в Сумській області від 19.07.1994 № 227	2634-См
			Садівська сільська рада			
			с-ще Сад			
27.	Курган «Могила Чайшина»	II – I тис. до н.е.	за 1,9 км на північний захід від західної околиці селища Сад	Пам'ятка археології	Наказ МКУ від 18.04.2017 № 323	2635-См
			с. Єлисеєнкове			

28.	Курган	II – I тис. до н.е.	за 0,76 км на північний захід від південно-західної околиці села Єлисеєнкове	Пам'ятка археології	Наказ МКУ від 18.04.2017 № 323	2636-См
			<i>Степанівська сільська рада</i>			
			с. Степанівка			
29.	Курган	II – I тис. до н.е.	за 1,25 км на північний схід від північно-східної околиці с. Степанівка та за 0,45 км на південний захід від південно-західної околиці с. Ганнівка, в полі	Пам'ятка археології	Наказ МКУ від 18.04.2017 № 323	2637-См
			Тростянецький район			
			<i>Гребениківська сільська рада</i>			
			с. Градське			
30.	Могильник курганний «Градське»	II тис. до н.е. – I тис. н.е., XVII ст.	за 1,2 км на південь від південної околиці села, в полі, на високому плато струмка, правої притоки річки Крупець	Пам'ятка археології	На державному обліку не перебував	2639-См

Додаток 4
до наказу Міністерства
культури України
18.04.2017 323

**Перелік об'єктів культурної спадщини у Тернопільській області, що заносяться до Державного реєстру
нерухомих пам'яток України за категорією місцевого значення**

№ п/п	Назва об'єкта	Датування	Адреса	Вид об'єкта	№ та дата рішення про взяття під охорону	Охор. №
			Борщівський район			
			<i>Гуштинська сільська рада</i>			
			с. Гуштин			
1.	Поселення Гуштин I	II - I тис. до н.е.	південно-західні околиці села, з лівої сторони від дороги Гуштин-Цигани, на мисі, утвореному лівим берегом річки Циганки та ярами	Пам'ятка археології	Наказ Департаменту культури, релігії та національностей Тернопільської обласної державної адміністрації від 15.05.2014 № 76-од	4458-Тр
			<i>Дзвиняцька сільська рада</i>			
			с. Дзвинячка			
2.	Поселення Дзвинячка I	XVI - XIV ст. до н.е., XII – XIII ст.	південно-західні околиці села, з лівої сторони дороги Дзвинячка-Дністрове	Пам'ятка археології	Наказ Департаменту культури, релігії та національностей Тернопільської	4459-Тр

					обласної державної адміністрації від 15.05.2014 № 76-од	
			<i>Мельнице-Подільська селищна рада</i>			
			смт Мельниця-Подільська			
3.	Поселення Мельниця-Подільська IX	II - I тис. до н.е.	південно-східна частина селища, по правому березі струмка, за 400 м на південний захід від дороги смт Мельниця-Подільська - с. Зелене і за 100 м на південний захід від поселення Мельниця-Подільська VIII	Пам'ятка археології	Наказ Департаменту культури, релігії та національностей Тернопільської обласної державної адміністрації від 15.05.2014 № 76-од	4460-Тр
4.	Поселення Мельниця - Подільська VIII	XII – XIII ст.	південно-східна частина селища, по правому березі струмка, за 100 м на південь від дороги смт Мельниця-Подільська – с. Зелене	Пам'ятка археології	Наказ Департаменту культури, релігії та національностей Тернопільської обласної державної адміністрації від 15.05.2014 № 76-од	4461-Тр
			<i>Мушкатівська сільська рада</i>			
			с. Мушкатівка			
5.	Поселення Мушкатівка II	XVI - XIV ст. до н.е., XI - VII ст. до н.е., XII – XIII ст.	північні околиці села, приблизно за 1 км на північ	Пам'ятка археології	Наказ Департаменту культури, релігії та національностей Тернопільської обласної державної адміністрації	4462-Тр

					від 15.05.2014 № 76-од	
			<i>Пилатківська сільська рада</i>			
			с. Пилатківці			
6.	Поселення Пилатківці I	V - IV тис. до н.е.	західні околиці села, за 300 м на північний захід від кладовища, на мисі, утвореному правим берегом струмка та ярмом	Пам'ятка археології	Наказ Департаменту культури, релігії та національностей Тернопільської обласної державної адміністрації від 15.05.2014 № 76-од	4463-Тр
			<i>Устянська сільська рада</i>			
			с. Устя			
7.	Поселення Устя III	150 - 40 тис. до н.е., XIII – XII ст. до н.е., XI - VII ст. до н.е.	приблизно за 1-2 км на північ від східних околиць села, по лівому березі річки Дністер, урочище Хриплів	Пам'ятка археології	Рішення виконавчого комітету Тернопільської обласної ради від 14.07.1989 № 162	4464-Тр
			Бучацький район			
			<i>Золотопотіцька селищна рада</i>			
			смт Золотий Потік			
8.	Поселення Золотий Потік I	V - IV тис. до н.е.	південно-західні околиці селища, на правому березі струмка	Пам'ятка археології	Наказ Департаменту культури, релігії та національностей Тернопільської	4465-Тр

					обласної державної адміністрації від 15.05.2014 № 76-од	
9.	Поселення Золотий Потік II	III - IV ст. н.е.	північні околиці селища, на правому березі ставу, утвореному на р. Золота	Пам'ятка археології	Наказ Департаменту культури, релігії та національностей Тернопільської обласної державної адміністрації від 15.05.2014 № 76-од	4466-Тр
			Гусятинський район			
			Котівська сільська рада			
			с. Котівка			
10.	Поселення Котівка III	V - IV тис. до н.е.	південні околиці села, за 0,5-0,7 км на південь від села, правий берег ставка, між ставом та залізницею	Пам'ятка археології	Наказ Департаменту культури, релігії та національностей Тернопільської обласної державної адміністрації від 15.05.2014 № 76-од	4467-Тр
11.	Поселення Котівка IV	V - IV тис. до н.е., III - IV ст. н.е.	південні околиці села, за 0,7 км на південь від села, лівий берег ставка	Пам'ятка археології	Наказ Департаменту культури, релігії та національностей Тернопільської обласної державної адміністрації від 15.05.2014 № 76-од	4468-Тр

12.	Поселення Котівка V	V - IV тис. до н.е.	2 км на південний схід від села, на високому лівому березі ставка, за 200 м на північ від дамби	Пам'ятка археології	Наказ Департаменту культури, релігії та національностей Тернопільської обласної державної адміністрації від 15.05.2014 № 76-од	4469-Тр
			Заліщицький район			
			Зозулинська сільська рада			
			с. Зозулинці			
13.	Могильник курганний Зозулинці V	VII – VI ст. до н.е.	в урочищі «Могила», на рівнинному плато у північно-західних околицях села	Пам'ятка археології	Наказ Департаменту культури, релігії та національностей Тернопільської обласної державної адміністрації від 15.05.2014 № 76-од	4470-Тр
			Нирківська сільська рада			
			с. Нирків			
14.	Поселення Нирків III	III – IV ст.	північно-східна околиця села у витоках річки Поросячка	Пам'ятка археології	Наказ Департаменту культури, релігії та національностей Тернопільської обласної державної адміністрації від 15.05.2014 № 76-од	4471-Тр

			Збараський район			
			<i>Великовікнинська сільська рада</i>			
			с. Котюжини			
15.	Поселення Котюжини V	II – I тис. до н.е.	східні околиці села, лівий берег річки Горинь	Пам'ятка археології	Наказ Департаменту культури, релігії та національностей Тернопільської обласної державної адміністрації від 15.05.2014 № 76-од	4472-Тр
			с. Малі Вікнини			
16.	Поселення Малі Вікнини II	II – I тис. до н.е.	вул. Двірська, північна частина села, по лівому березі струмка	Пам'ятка археології	Наказ Департаменту культури, релігії та національностей Тернопільської обласної державної адміністрації від 15.05.2014 № 76-од	4473-Тр
17.	Стоянка Малі Вікнини III	150 - 40 тис. років тому, 40 - 10 тис. років тому	південно-західна частина села, на вершині пагорба, по правому березі струмка	Пам'ятка археології	Наказ Департаменту культури, релігії та національностей Тернопільської обласної державної адміністрації від 15.05.2014 № 76-од	4474-Тр
			<i>Доброводівська сільська рада</i>			

			с. Доброводи			
18.	Поселення Доброводи IV	II – I тис. до н.е.	південні околиці села, по правому березі річки Гніздична, біля господарського двору	Пам'ятка археології	Наказ Департаменту культури, релігії та національностей Тернопільської обласної державної адміністрації від 15.05.2014 № 76-од	4475-Тр
			<i>Залужанська сільська рада</i>			
			с. Залужжя			
19.	Скульптура св. Анни	XIX ст.	вул. Виноградна, 4	Пам'ятка монументального мистецтва	Наказ Департаменту культури, релігії та національностей Тернопільської обласної державної адміністрації від 15.05.2014 № 76-од	4476-Тр
20.	Скульптура Матері Божої	1863 р.	вул. Збаразька, 32	Пам'ятка монументального мистецтва	Наказ Департаменту культури, релігії та національностей Тернопільської обласної державної адміністрації від 15.05.2014 № 76-од	4477-Тр
21.	Скульптура Матері Божої Непорочного Зачаття	XIX ст.	вул. Збаразька, 70	Пам'ятка монументального мистецтва	Наказ Департаменту культури, релігії та національностей Тернопільської	4478-Тр

					обласної державної адміністрації від 15.05.2014 № 76-од	
22.	Скульптура Матері Божої	1927 р.	роздоріжжя вул. Франка-Франка бічна	Пам'ятка монументального мистецтва	Наказ Департаменту культури, релігії та національностей Тернопільської обласної державної адміністрації від 15.05.2014 № 76-од	4479-Тр
			<i>Іванчанська сільська рада</i>			
			с. Іванчани			
23.	Курган Іванчани V	II – I тис. до н.е.	на рівнинному плато у східних околицях селища	Пам'ятка археології	Наказ Департаменту культури, релігії та національностей Тернопільської обласної державної адміністрації від 15.05.2014 № 76-од	4480-Тр
			с. Мала Березовиця			
24.	Скульптура св. Миколая	1864 р.	центр, роздоріжжя	Пам'ятка монументального мистецтва	Наказ Департаменту культури, релігії та національностей Тернопільської обласної державної адміністрації від 15.05.2014 № 76-од	4481-Тр
			<i>Охримівська сільська рада</i>			

			с. Охримівці			
25.	Скульптура св. Яна Непомука	1862 р.	північно-східна частина села, правий берег річки Гнізна, біля мосту через річку	Пам'ятка монументального мистецтва	Наказ Департаменту культури, релігії та національностей Тернопільської обласної державної адміністрації від 15.05.2014 № 76-од	4482-Тр
			<i>Старозбарзька сільська рада</i>			
			с. Верняки			
26.	Скульптура св. Миколая	1858 р.	центр, роздоріжжя	Пам'ятка монументального мистецтва	Наказ Департаменту культури, релігії та національностей Тернопільської обласної державної адміністрації від 15.05.2014 № 76-од	4483-Тр
27.	Поселення Верняки III	II – I тис. до н.е., III – IV ст. н.е., X – XIII ст.	по правому березі річки Гнізна, між с. Верняки та с. Старий Збарж	Пам'ятка археології	Наказ Департаменту культури, релігії та національностей Тернопільської обласної державної адміністрації від 15.05.2014 № 76-од	4484-Тр
			с. Старий Збарж			
28.	Скульптура св. Анни та Матері Божої	XIX ст.	250 м на південь від центрального роздоріжжя у напрямку с. Верняки, на Т-подібному	Пам'ятка монументального	Наказ Департаменту культури, релігії та національностей	4485-Тр

			перехресті	мистецтва	Тернопільської обласної державної адміністрації від 15.05.2014 № 76-од	
29.	Скульптурна композиція: Відкрите серце Ісуса та Непорочне серце Марії	XIX ст.	250 м на північ від центрального роздоріжжя у напрямку с. Залужжя	Пам'ятка монументального мистецтва	Наказ Департаменту культури, релігії та національностей Тернопільської обласної державної адміністрації від 15.05.2014 № 76-од	4486-Тр
30.	Скульптура св. Анни та Матері Божої	XIX ст.	650 м на північ від центрального роздоріжжя на межі з с. Залужжя, ліворуч від дороги	Пам'ятка монументального мистецтва	Наказ Департаменту культури, релігії та національностей Тернопільської обласної державної адміністрації від 15.05.2014 № 76-од	4487-Тр
			Черніховецька сільська рада			
			с. Черніхівці			
31.	Могила народного оповідача, сподвижника Івана Франка, Грицуняка Антоня Андрійовича	1900 р.	на території сільського кладовища	Пам'ятка історії	Наказ Департаменту культури, релігії та національностей Тернопільської обласної державної адміністрації від 15.05.2014 № 76-од	4488-Тр
			Зборівський район			

			<i>Малашовецька сільська рада</i>			
			с. Іванківці			
32.	Поселення Іванківці VI	XII – XIII ст.	центральньо-західна частина села на лівому березі річки Серет	Пам'ятка археології	Наказ Департаменту культури, релігії та національностей Тернопільської обласної державної адміністрації від 15.05.2014 № 76-од	4489-Тр
			Козівський район			
			<i>Городищенська сільська рада</i>			
			с. Городище			
33.	Поселення Городище I	X – XIII ст.	південні околиці села, за 1 км на південний-схід від хутора Млинки по лівому березі річки Восушка	Пам'ятка археології	Розпорядження представника Президента України у Тернопільській області від 26.06.1992 № 148	4490-Тр
34.	Поселення Городище II	X – XIII ст.	південні околиці села, за 1 км на південний-схід від хутора Млинки по лівому березі річки Восушка	Пам'ятка археології	Наказ управління культури Тернопільської обласної державної адміністрації від 18.10.2005 № 112	4491-Тр
35.	Поселення Городище III	X – XIII ст.	південні околиці села, за 1 км на південний-схід від хутора Млинки по лівому березі річки Восушка	Пам'ятка археології	Рішення виконавчого комітету Тернопільської	4492-Тр

					обласної ради від 14.07.1989 № 162	
36.	Поселення Городище IV	XII – XIII ст.	південні околиці села, на високому лівому березі річки Восушка, в лісі, урочище Городище	Пам'ятка археології	Наказ управління культури Тернопільської обласної державної адміністрації від 18.10.2005 № 112	4493-Тр
37.	Поселення Городище V	VII - V ст. до н.е., XII – XIII ст.	південна частина села, на підвищеному лівому березі річки Восушка	Пам'ятка археології	Наказ управління культури Тернопільської обласної державної адміністрації від 27.01.2010 № 16	4494-Тр
			Кременецький район			
			Білокриницька сільська рада			
			с. Андруга			
38.	Могильник ґрунтовий Андруга II	XVI – XIV ст.	вул. Лугова, 40, правий берег меліоративного каналу (річка Іква), в центральній частині села	Пам'ятка археології	Наказ Департаменту культури, релігії та національностей Тернопільської обласної державної адміністрації від 15.05.2014 № 76-од	4496-Тр
39.	Поселення Андруга III	XVI – XIV ст., I тис. до н.е., IX – XIII ст.	правий берег меліоративного каналу (річка Іква), в центральній частині села	Пам'ятка археології	Наказ Департаменту культури, релігії та національностей Тернопільської	4497-Тр

					обласної державної адміністрації від 15.05.2014 № 76-од	
40.	Кременеобробна майстерня Андруга I	XVI – XIV ст.	лівий берег меліоративного каналу, за 0,7 км на північ від села	Пам'ятка археології	Наказ Департаменту культури, релігії та національностей Тернопільської обласної державної адміністрації від 15.05.2014 № 76-од	4498-Тр
			с. Веселівка			
41.	Стоянка Веселівка I	15 - 10 тис. р. до н.е.	на вершині пагорба, за 1 км на північний схід від села	Пам'ятка археології	Наказ Департаменту культури, релігії та національностей Тернопільської обласної державної адміністрації від 15.05.2014 № 76-од	4499-Тр
42.	Стоянка Веселівка II	15 - 10 тис. р. до н.е.	на вершині пагорба, за 1,2 км на північний схід від села	Пам'ятка археології	Наказ Департаменту культури, релігії та національностей Тернопільської обласної державної адміністрації від 15.05.2014 № 76-од	4550-Тр
			<i>Дунайська сільська рада</i>			
			с. Богданівка			

43.	Поселення Богданівна III	IV – II тис. до н.е.	східна околиці села	Пам'ятка археології	Наказ Департаменту культури, релігії та національностей Тернопільської обласної державної адміністрації від 15.05.2014 № 76-од	4551-Тр
			<i>Колосівська сільська рада</i>			
			с. Колосова			
44.	Стоянка Колосова II	15 - 10 тис. р. до н.е.	на вершині пагорба, за 2 км на південний захід від села, в урочищі „Біля Конона”	Пам'ятка археології	Наказ Департаменту культури, релігії та національностей Тернопільської обласної державної адміністрації від 15.05.2014 № 76-од	4552-Тр
45.	Стоянка Колосова III	X – XIII ст.	на південному схилі пагорба, за 2 км на південний захід від села, в урочищі „Біля Конона”	Пам'ятка археології	Наказ Департаменту культури, релігії та національностей Тернопільської обласної державної адміністрації від 15.05.2014 № 76-од	4553-Тр
			<i>Попівецька сільська рада</i>			
			с. Новий Кокорів			
46.	Поселення Новий Кокорів VI	IV тис. до н.е., VIII – VII ст. до н.е.,	урочище Підлісок, східна частина села, по правому березі річки Іква	Пам'ятка археології	Наказ Департаменту культури, релігії та національностей	4554-Тр

		XII – XIII ст.			Тернопільської обласної державної адміністрації від 15.05.2014 № 76-од		
47.	Городище Кокорів V	Новий	X – XIII ст., XIV – XVII ст.	західна частина села, по правому березі річки Іква за 300 м на схід від церкви	Пам'ятка археології	Наказ Департаменту культури, релігії та національностей Тернопільської обласної державної адміністрації від 15.05.2014 № 76-од	4555-Тр
			<i>Розтоцька сільська рада</i>				
			с. Розтоки				
48.	Поселення Розтоки I		IV тис. до н.е., XVI – XIV ст. до н.е., VIII – VII ст. до н.е., XII – XIII ст.	за 2 км на північний схід від села, за 300 м на захід від хутора Стадниця	Пам'ятка археології	Наказ Департаменту культури, релігії та національностей Тернопільської обласної державної адміністрації від 15.05.2014 № 76-од	4556-Тр
49.	Поселення Розтоки II		XIII – XIV ст.	в центральній частині села, на високому мисі, утвореному злиттям двох струмків	Пам'ятка археології	Наказ Департаменту культури, релігії та національностей Тернопільської обласної державної адміністрації від 15.05.2014 № 76-од	4557-Тр
			<i>Лосятинська сільська рада</i>				

			с. Лосятин			
50.	Поселення Лосятин I	II – I тис. до н.е., XII - XIII ст.	центральна частина села, на мисі, утвореному вигином правого берега струмка	Пам'ятка археології	Наказ Департаменту культури, релігії та національностей Тернопільської обласної державної адміністрації від 15.05.2014 № 76-од	4558-Тр
51.	Поселення Лосятин II	XII - XIII ст.	західна частина села, із східної сторони господарського двору	Пам'ятка археології	Наказ Департаменту культури, релігії та національностей Тернопільської обласної державної адміністрації від 15.05.2014 № 76-од	4559-Тр
52.	Поселення Лосятин III	XVI – XIV ст.	4,5 км на північний захід від села на курганноподібному підвищенні із західної сторони хутора, що на північ від с. Раславка	Пам'ятка археології	Наказ Департаменту культури, релігії та національностей Тернопільської обласної державної адміністрації від 15.05.2014 № 76-од	4560-Тр
53.	Поселення Лосятин IV	XII - XIII ст.	північно-східна частина села, на високому лівому березі струмка із південною експозицією	Пам'ятка археології	Наказ Департаменту культури, релігії та національностей Тернопільської обласної державної адміністрації від 15.05.2014 № 76-од	4561-Тр

			Монастирський район			
			<i>Гончарівська сільська рада</i>			
			с. Гончарівка			
54.	Поселення Гончарівка I	II – I тис. до н.е.	північні околиці села, за 100 м на північ від крайніх хат, на південному схилі мису, утвореного двома заболоченими балками	Пам'ятка археології	Наказ Департаменту культури, релігії та національностей Тернопільської обласної державної адміністрації від 15.05.2014 № 76-од	4562-Тр
55.	Поселення Гончарівка II	II – I тис. до н.е.	північно-західні околиці села, за 1 км на південь від старого польського кладовища, з південної сторони від могили поч. XX ст., на вершині пагорба	Пам'ятка археології	Наказ Департаменту культури, релігії та національностей Тернопільської обласної державної адміністрації від 15.05.2014 № 76-од	4563-Тр
56.	Курганна група (2 кургани) Гончарівка III	II – I тис. до н.е.	із східної сторони села, за 1 км на північний схід від крайніх хат, на вододільній частині пагорба	Пам'ятка археології	Наказ Департаменту культури, релігії та національностей Тернопільської обласної державної адміністрації від 15.05.2014 № 76-од	4564-Тр
			Теребовлянський район			
			<i>Довгенська сільська рада</i>			

			с. Довге			
57.	Поселення Довге I	III – IV ст. н.е.	вул. Шевченка, західна частина села, лівий берег річки Серет	Пам'ятка археології	Наказ Департаменту культури, релігії та національностей Тернопільської обласної державної адміністрації від 15.05.2014 № 76-од	4565-Тр
			с. Деренівка			
58.	Поселення Деренівка IV	II – IV ст. н.е., XII – XIII ст.	вул. Купчинського, 144-146, центральна частина села, правий берег струмка	Пам'ятка археології	Наказ Департаменту культури, релігії та національностей Тернопільської обласної державної адміністрації від 15.05.2014 № 76-од	4566-Тр
			Золотниківська сільська рада			
			с. Золотники			
59.	Поселення Золотники IV	X – XIII ст.	вул. Королівка, північна частина села, правий беріг річки Стрипа, на південний схід від господарського двору	Пам'ятка археології	Наказ Департаменту культури, релігії та національностей Тернопільської обласної державної адміністрації від 15.05.2014 № 76-од	4567-Тр
			Кобиловолоцька сільська рада			

			с. Кобиліволоки			
60.	Поселення Кобиліволоки VII	V – IV тис. до н.е.	2 км на північ від села із східної сторони лісу	Пам'ятка археології	Наказ Департаменту культури, релігії та національностей Тернопільської обласної державної адміністрації від 15.05.2014 № 76-од	4568-Тр
			Чортківський район			
			Білівська сільська рада			
			с. Біла			
61.	Городище Біла VIII	XIV – XV ст.	на вершині мисоподібного виступу гори «Малинова»	Пам'ятка археології	Наказ Департаменту культури, релігії та національностей Тернопільської обласної державної адміністрації від 15.05.2014 № 76-од	4569-Тр
			Шумський район			
			Жолобківська сільська рада			
			с. Жолобки			
62.	Стоянка Жолобки I	15 - 10 тис. до н.е.	на вершині пагорба, над сосновим лісом, за 1 км на південний схід від села	Пам'ятка археології	Наказ Департаменту культури, релігії та національностей Тернопільської обласної державної	4570-Тр

					адміністрації від 15.05.2014 № 76-од		
			<i>Соснівська сільська рада</i>				
			с. Соснівка				
63.	Комплексу VIII	Кордишів	15 - 10 тис. р. т., XVI – XIV ст. до н.е., VIII – VII ст. до н.е., X – XIII ст.	західна околиця села Кордишів в урочищі «Замчище», на вершині пагорба біля лісу	Пам'ятка археології	Наказ Департаменту культури, релігії та національностей Тернопільської обласної державної адміністрації від 15.05.2014 № 76-од	4571-Тр